



AJUNTAMENT DE VALÈNCIA

OFICINA D'ESTADÍSTICA



BARÒMETRE
MUNICIPAL
D'**OPINIÓ**
CIUTADANA

NOVEMBRE 2018

METODOLOGIA



FITXA TÈCNICA.

Treball: Sisena onada del Baròmetre d'Opinió Ciutadana de la ciutat de València.

Objectius:

Conèixer la imatge que tenen els ciutadans de la ciutat i els seus districtes, així com la valoració dels serveis públics municipals. Detectar els problemes bàsics dels ciutadans i les seues demandes a l'administració. Conèixer la valoració de la gestió municipal. Conèixer la satisfacció de viure a la ciutat i als districtes.

Conèixer la predisposició general de la ciutadania a ajudar als altres. Analitzar la percepció ciutadana sobre la seguretat civil en els diferents barris de la ciutat de València i conèixer les propostes de millora. Estudi de la convivència en els diferents barris amb col·lectius en risc d'exclusió i l'impacte de les preocupacions i els prejudicis. Conèixer el grau d'incidència de situacions violentes en els diferents barris.

Valoració general de la repercussió del turisme. Conèixer els elements d'interés turístic de la ciutat. Conèixer la distribució d'apartaments turístics en la ciutat. Opinió sobre els efectes del turisme conforme als aspectes culturals, socials, econòmics i mediambientals. Convivència amb els turistes i percepció ciutadana sobre els seus possibles comportaments incívics. Valoració de la gestió municipal en els àmbits d'actuació relacionats amb el turisme. Observar les variacions de trànsit ciutadà a les zones de major concentració turística.

Univers: Població de 18 i més anys empadronada a la ciutat de València.

Mostra total: 2.300 entrevistes

Distribució mostral: Aproporcional. Mostreig per quotes controlades a nivell de districte per sexe i per edat (tres grups).

Mètode d'entrevista: Personal.

Lloc de les entrevistes: Al carrer.

Proves del Qüestionari: Setembre del 2018.

Data dels treballs de camp: Octubre del 2018.

Horari de les entrevistes: De matí i vesprada, de dilluns a divendres. Dissabtes de matí.

Rutes aleatòries: A partir de la selecció aleatòria de punts de mostreig, en un total de 287, amb recorregut per tots els barris de la ciutat.

Error teòric per a la ciutat: 2,0%

Error teòric per a les dades dels districtes: Màxim 10,0% (Pobles del Nord) i mínim 8,2% (Quatre Carreres).

Factor d'elevació: Es calcula en funció del pes poblacional del barri de residència de la persona enquestada sobre el total de la ciutat.



Empresa encarregada dels treballs de camp: SONMERCA SL

Cost contractació externa (IVA no inclòs): 16.830,00€

Distribució mostral per districte

La grandària mostral teòrica total de 2.300 enquestes s'ha distribuït per districte segons un procediment en dos etapes. En una primera etapa s'ha fixat una grandària mostral per a tots els districtes suficient per a que, suposant un mostreig aleatori simple per a cada districte, l'error mostral siga com a màxim del 10%, per a la qual cosa es necessiten 1.818 enquestes (95-96 enquestes per districte). A continuació es reparteix l'excedent mostral als districtes segons una afixació proporcional al nombre de residents de 18 i més anys del districte, obtenint una grandària mostral total per a cada districte que permet l'estimació amb un error inferior al 10% en tots els casos. A la Taula 1 es pot veure la distribució mostral per districte, així com el repartiment associat a cadascú dels barris segons la població de 18 i més anys resident en els mateixos.

Selecció Punts Mostrals

Per a la selecció dels punts mostrals utilitzats al disseny de la xarxa d'obtenció d'informació, s'ha tingut en compte la grandària mostral n estimada per a cada un dels barris de la ciutat utilitzant un repartiment proporcional a la població de 18 i més anys resident a partir de la mostra total calculada per al districte, seleccionant k punts de mostreig al barri segons l'algoritme següent:

- 1) Si $n \leq 5$, aleshores considerem $k = 1$ únic punt de mostreig on s'entrevisten a n persones que complisquen els criteris d'inclusió, tenint en compte les quotes establides si així s'han definit.
- 2) Si $5 < n < 20$, aleshores considerem $k = 2$ punts de mostreig, entrevistant en cadascú d'ells alguna persona i amb un màxim de 10 persones que complisquen els criteris d'inclusió segons les quotes definides.
- 3) Si $n \geq 20$, aleshores considerem k com el nombre enter corresponent de arrodonir per damunt el valor $n/10$. Com al cas 2), s'entrevistaran en cadascú d'ells alguna persona amb un màxim de 10 persones que complisquen els criteris d'inclusió segons les quotes definides. Si n és múltiple de 10, es seleccionen $n/10+1$ persones.
- 4) Als dos barris amb major n es selecciona una localització extra.

D'esta manera s'ha establert un total de 287 localitzacions, distribuïdes per tots els barris de la ciutat. A continuació s'ha fet una selecció aleatòria ponderada de direccions utilitzant com a marc la població empadronada en la ciutat de València que apareix al fitxer del Padró Municipal d'Habitants a 1 de gener de 2018, amb factor de ponderació de cadascuna de les direccions el nombre de persones de 18 i més anys que resideixen a la mateixa. A la Taula 1 se mostra el nombre de localitzacions de mostreig assignades per a cadascú dels districtes i barris de la ciutat.



Taula 1. Mostra i localitzacions de mostreig proposats.

	Població de 18 i més anys	Mostra final	Aprox. per barri	Direccions padronals totals	Localitza- cions de mostreig
Total	667.543	2.300		32.005	287
1. Ciutat Vella	23.448	113			15
1.1. la Seu	2.654		13	315	2
1.2. la Xerea	3.304		16	330	2
1.3. el Carme	5.558		26	547	3
1.4. el Pilar	4.056		20	325	3
1.5. el Mercat	3.087		15	349	2
1.6. Sant Francesc	4.789		23	367	3
2. l'Eixample	35.757	122			14
2.1. Russafa	20.152		69	1185	7
2.2. el Pla del Remei	5.835		20	397	3
2.3. Gran Via	9.770		33	502	4
3. Extramurs	41.202	126			14
3.1. el Botànic	5.662		17	388	2
3.2. la Roqueta	3.849		12	326	2
3.3. la Petxina	12.622		39	530	4
3.4. Arrancapins	19.069		58	744	6
4. Campanar	31.091	118			13
4.1. Campanar	9.940		38	448	4
4.2. les Tendetes	4.609		17	186	2
4.3. el Calvari	4.184		16	97	2
4.4. Sant Pau	12.358		47	178	5
5. la Saïdia	40.346	125			15
5.1. Marxalenes	9.221		29	289	3
5.2. Morvedre	8.811		27	382	3
5.3. Trinitat	6.837		21	210	3
5.4. Tormos	7.223		22	277	3
5.5. Sant Antoni	8.254		26	265	3
6. el Pla del Real	25.354	114			14
6.1. Exposició	5.622		25	192	3
6.2. Mestalla	12.236		55	350	6
6.3. Jaume Roig	5.268		24	128	3
6.4. Ciutat Universitària	2.228		10	39	2
7. l'Olivetera	41.292	126			16
7.1. Nou Moles	22.464		68	827	7
7.2. Soternes	4.162		13	144	2
7.3. Tres Forques	7.522		23	417	3
7.4. la Font Santa	2.879		9	126	2
7.5. la Llum	4.265		13	100	2



	Població de 18 i més anys	Mostra final	Aprox. per barri	Direccions padronals totals	Localitzacions de mostreig
8. Patraix	48.679	131			17
8.1. Patraix	20.970		57	757	6
8.2. Sant Isidre	8.165		22	197	3
8.3. Vara de Quart	9.014		24	166	3
8.4. Safranar	7.464		20	181	3
8.5. Favara	3.066		8	161	2
9. Jesús	44.621	127			16
9.1. la Raiosa	13.141		38	534	4
9.2. l'Hort de Senabre	14.600		42	512	5
9.3. la Creu Coberta	5.328		15	147	2
9.4. Sant Marcel·lí	8.571		24	237	3
9.5. Camí Real	2.981		8	100	2
10. Quatre Carreres	61.807	141			19
10.1. Mont-Olivet	16.639		38	653	4
10.2. en Corts	10.158		23	515	3
10.3. Malilla	18.338		42	370	5
10.4. Fonteta de Sant Lluís	2.469		6	152	2
10.5. na Rovella	6.634		15	129	2
10.6. la Punta	2.164		5	385	1
10.7. Ciutat Arts i Ciències	5.405		12	89	2
11. Poblat Marítims	47.370	131			16
11.1. el Grau	7.822		21	323	3
11.2. Cabanyal-Canyamelar	16.721		46	2277	5
11.3. la Malva-rosa	11.161		31	632	4
11.4. Beteró	6.720		19	236	2
11.5. Natzaret	4.946		14	569	2
12. Camins al Grau	53.861	135			17
12.1. Aiora	21.003		53	799	6
12.2. Albors	7.408		18	317	2
12.3. la Creu del Grau	12.406		31	314	4
12.4. Camí Fondo	3.882		10	190	2
12.5. Penya-roja	9.162		23	162	3
13. Algirós	32.185	119			14
13.1. l'Illa Perduda	7.490		28	221	3
13.2. Ciutat Jardí	10.610		39	226	4
13.3. l'Amistat	6.218		23	214	3
13.4. la Bega Baixa	4.831		18	166	2
13.5. la Carrasca	3.036		11	88	2
14. Benimaclet	25.086	114			13
14.1. Benimaclet	20.372		93	1004	10
14.2. Camí de Vera	4.714		21	111	3



	Població de 18 i més anys	Mostra final	Aprox. per barri	Direccions padronals totals	Localitza- cions de mostreig
15. Rascanya	43.550	127			15
15.1. Orriols	13.574		40	462	5
15.2. Torrefiel	21.930		64	937	7
15.3. Sant Llorenç	8.046		23	130	3
16. Benicalap	37.874	123			14
16.1. Benicalap	33.007		107	1262	12
16.2. Ciutat Fallera	4.867		16	117	2
17. Pobles del Nord	5.347	95			14
17.1. Benifaraig	834		15	185	2
17.2. Poble Nou	761		14	144	2
17.3. Carpesa	1.036		18	241	2
17.4. Cases de Bàrcena	304		5	65	1
17.5. Mauella	43		1	26	1
17.6. Massarrojos	1.781		32	513	4
17.7. Borbotó	588		10	151	2
18. Pobles de l'Oest	11.559	104			13
18.1. Benimàmet	10.647		96	1220	11
18.2. Beniferri	912		8	115	2
19. Pobles del Sud	17.114	108			18
19.1. el Forn d'Alcedo	1.029		7	141	2
19.2. el Castellar-l'Oliverar	5.653		36	945	4
19.3. Pinedo	2.170		14	309	2
19.4. el Saler	1.448		9	148	2
19.5. el Palmar	673		4	205	1
19.6. el Perellonet	1.151		7	279	2
19.7. la Torre	4.008		25	245	3
19.8. Faitanar	982		6	71	2



Districte 1: Ciutat Vella

Localitzacions de mostreig: 15

Id	Tipo Vía	Nombre Vía	Núm.	Ba
P001	C/	PINTOR LÓPEZ	7	11
P002	C/	CALATRAVA	12	11
P003	C/	COMÈDIES	3	12
P004	C/	APARISI I GUIJARRO	6	12
P005	C/	VALL DE CRIST	2	13
P006	C/	QUART	24	13
P007	C/	JORDANA	24	13
P008	C/	HOSPITAL	32	14
P009	C/	BANY	25	14
P010	C/	ROGER DE FLOR	18	14
P011	C/	DANSES	7	15
P012	PL	JOAN DE VILA-RASA	10	15
P013	C/	EMPERADOR	7	16
P014	C/	GARRIGUES	2	16
P015	C/	CERDÀ DE TALLADA	2	16

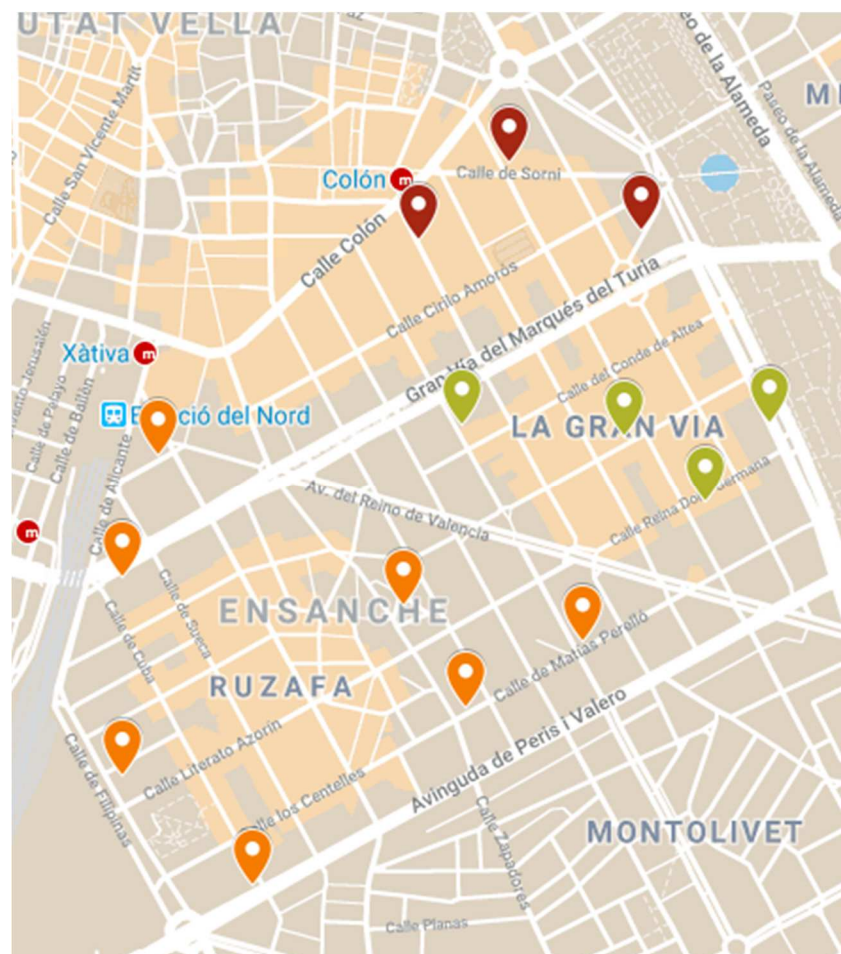




Districte 2: l'Eixample

Localitzacions de mostreig: 14

Id	Tipo Vía	Nombre Vía	Núm.	Ba
P016	AV	PERIS I VALERO	59	21
P017	C/	JUAN DE DIOS MONTAÑÉS	6	21
P018	G.V.	GERMANIES	47	21
P019	C/	MATIES PERELLÓ	3	21
P020	C/	SOGORB	4	21
P021	C/	MATIES PERELLÓ	37	21
P022	C/	PINTOR GISBERT	21	21
P023	C/	ISABEL LA CATÒLICA	11	22
P024	C/	COMTE DE SALVATIERRA	13	22
P025	C/	SERRANO MORALES	7	22
P026	C/	MESTRE GOZALBO	5	23
P027	AV	JACINTO BENAVENTE	19	23
P028	C/	REINA NA GERMANA	20	23
P029	C/	BORRIANA	29	23

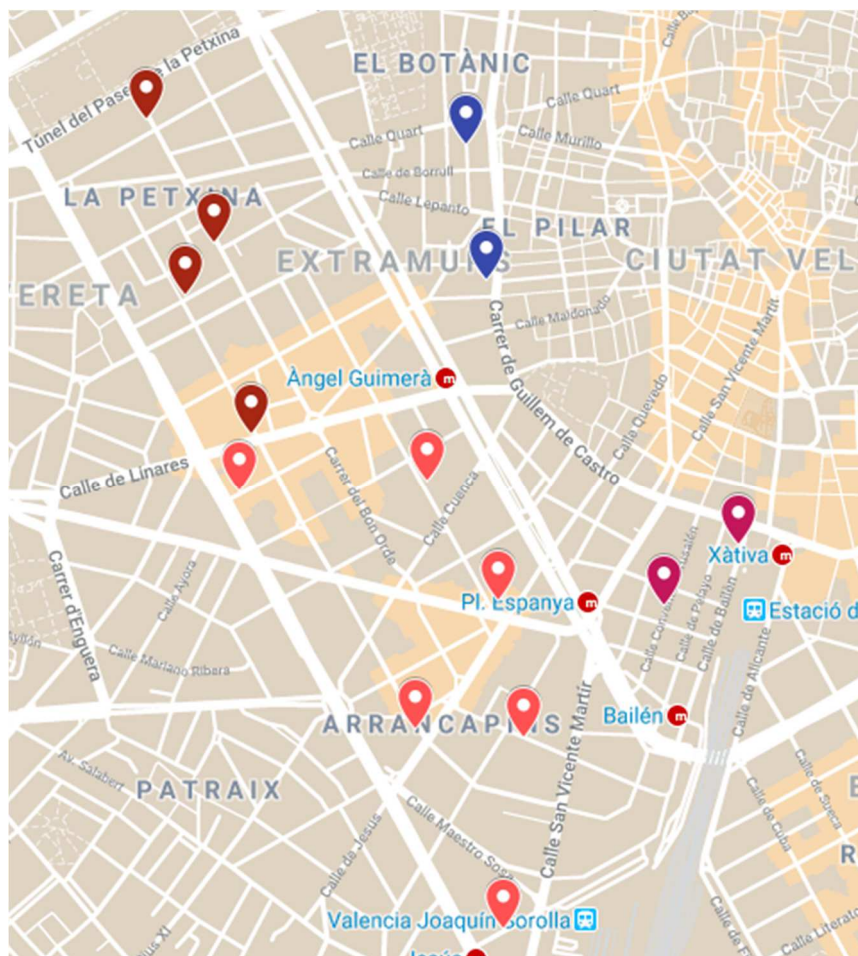




Districte 3: Extramurs

Localitzacions de mostreig: 14

Id	Tipo Vía	Nombre Vía	Núm.	Ba
P030	C/	GUILLEM DE CASTRO	83	31
P031	C/	DOCTOR MONSERRAT	19	31
P032	C/	BAILÉN	4	32
P033	C/	CONVENT DE JERUSALEM	28	32
P034	C/	TEROL	13	33
P035	C/	SANTA MARIA MICAELA	10	33
P036	C/	MARTÍ L'HUMÀ	30	33
P037	C/	JOAN LLORENS	12	33
P038	C/	ROÍS DE CORELLA	6	34
P039	C/	ALZIRA	25	34
P040	C/	PALLETER	6	34
P041	C/	HEROI ROMEU	20	34
P042	C/	MARVÀ	17	34
P043	PL	PINTOR SEGRELLES	1	34

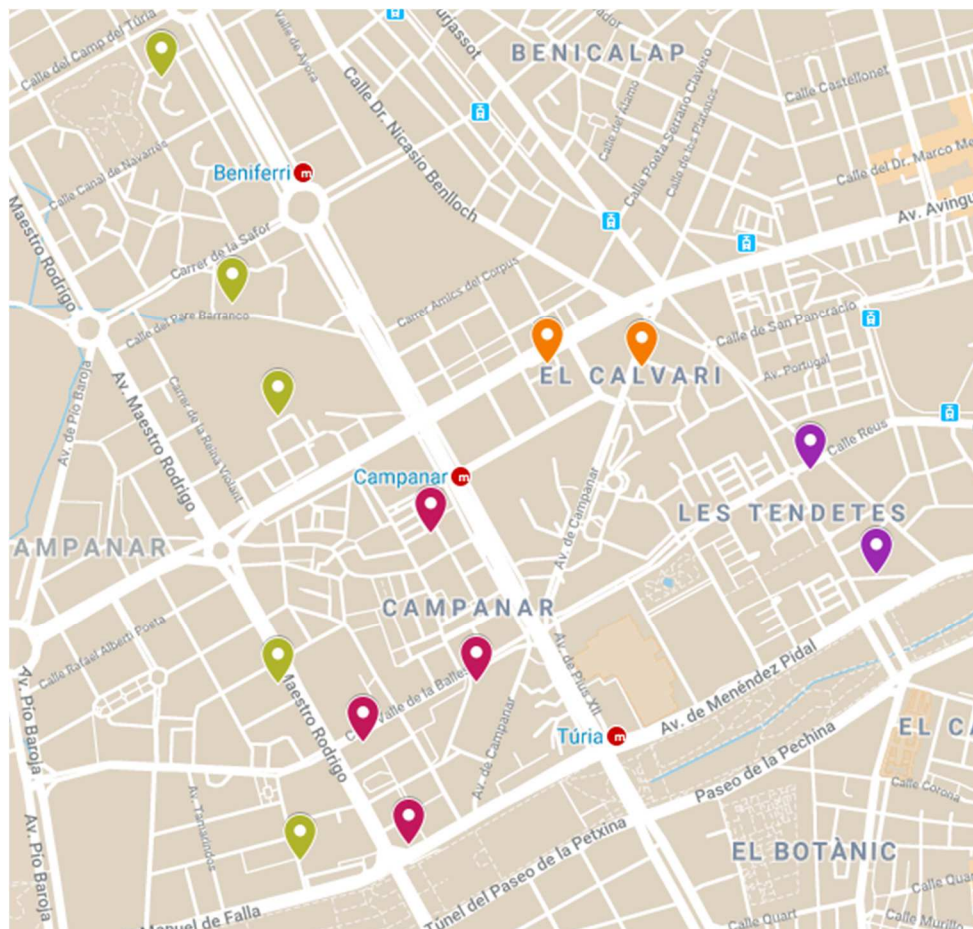




Districte 4: Campanar

Localitzacions de mostreig: 13

Id	Tipo Vía	Nombre Vía	Núm.	Ba
P044	C/	BIAR	6	41
P045	C/	VALL DE LA BALLESTERA	37	41
P046	C/	VALL DE LA BALLESTERA	15	41
P047	AV	TIRSO DE MOLINA	21	41
P048	C/	JOAQUIM BALLESTER	3	42
P049	C/	VALL DE LAGUAR	12	42
P050	AV	GENERAL AVILÉS	19	43
P051	AV	CAMPANAR	11	43
P052	C/	EDUARD SOLER I PÉREZ	3	44
P053	C/	PARE BARRANCO	36	44
P054	AV	MESTRE RODRIGO (MÚSIC)	37	44
P055	C/	TENOR GARCÍA ROMERO	4	44
P056	C/	MARINA ALTA	6	44

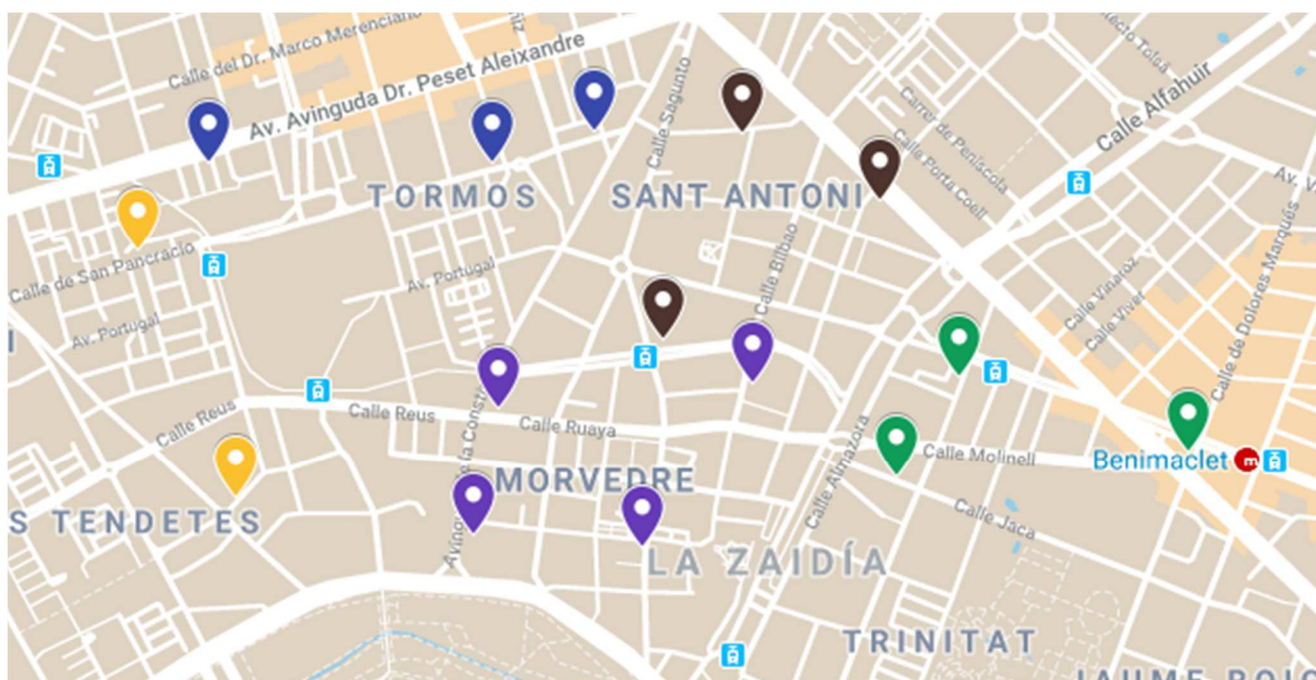




Districte 5: la Saïdia

Localitzacions de mostreig: 15

Id	Tipo Vía	Nombre Vía	Núm.	Ba
P057	C/	BILBAO	8	52
P058	C/	MÀLAGA	24	51
P059	C/	ENGINYER LA CIERVA	15	51
P060	C/	RUAYA	54	52
P061	AV	CONSTITUCIÓ	6	52
P062	C/	SAGUNT	25	52
P063	C/	JACA	5	53
P064	C/	CAVANILLES	9	53
P065	C/	ALBORAIA	63	53
P066	C/	JUST RAMÍREZ	6	54
P067	C/	JUST RAMÍREZ	24	54
P068	C/	LUGRE	2	54
P069	C/	MINISTRE LLUÍS MAYANS	56	55
P070	C/	SANT BRU	26	55
P071	C/	SAGUNT	114	55





Districte 6: el Pla del Real

Localitzacions de mostreig: 14

Id	Tipo Vía	Nombre Vía	Núm.	Ba
P072	C/	AMADEU DE SAVOIA	1	61
P073	C/	ARTS GRÀFIQUES	32	61
P074	AV	BLASCO IBÁÑEZ	20	61
P075	C/	ANTONI SUÁREZ	27	62
P076	AV	CARDENAL BENLLOCH	15	62
P077	C/	SANTA ROSA	7	62
P078	AV	CARDENAL BENLLOCH	95	62
P079	AV	ARAGÓ	25	62
P080	C/	BÈLGICA	18	62
P081	C/	JAUME ROIG	26	63
P082	C/	DOCTOR GÓMEZ FERRER	19	63
P083	PTGE	RESIDÈNCIES LUZ	12	63
P084	C/	RAMON GORDILLO	7	64
P085	C/	PALÀNCIA	4	64

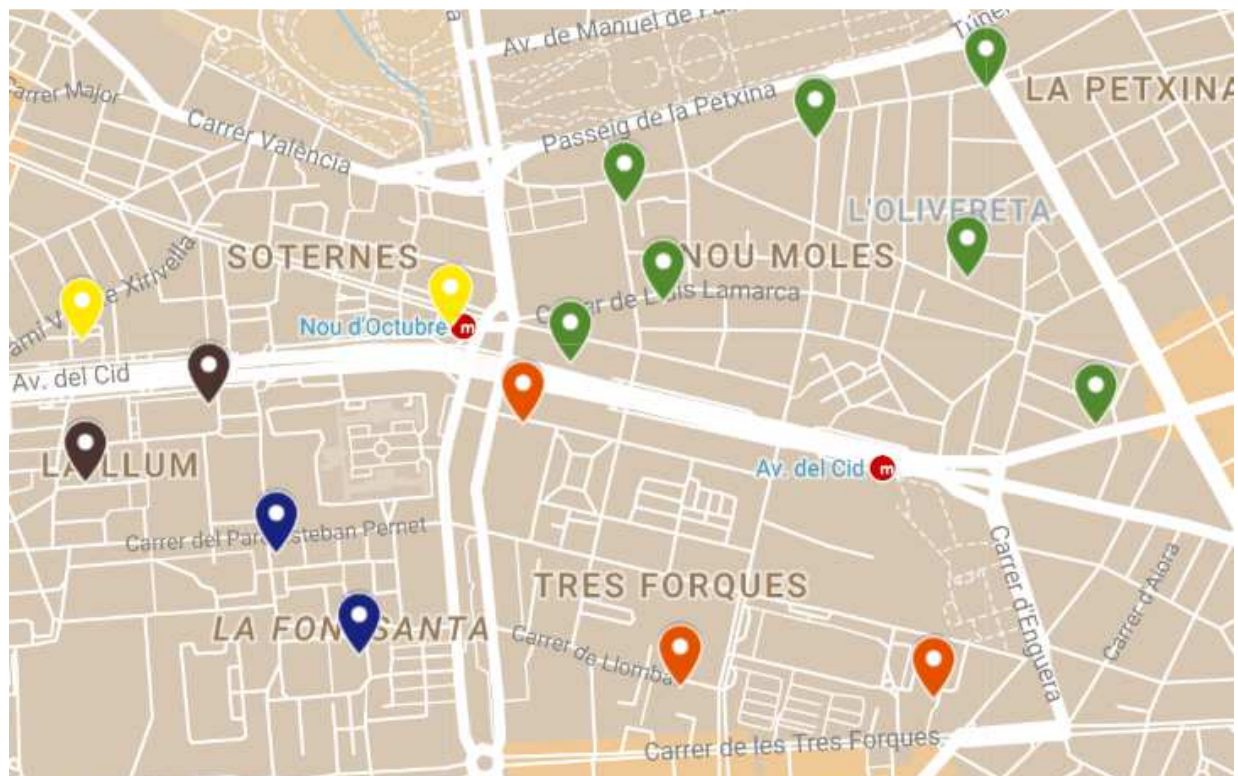




Districte 7: l'Olivereta

Localitzacions de mostreig: 16

Id	Tipo Vía	Nombre Vía	Núm.	Ba
P086	AV	PÉREZ GALDÓS	75	71
P087	C/	PINTOR STOLZ	72	71
P088	AV	CID	72	71
P089	C/	MANOLO TABERNER	4	71
P090	PL	ARTUR PIERA	6	71
P091	C/	MANOLO TABERNER	38	71
P092	AV	CID	40	71
P093	C/	CIUTAT DE MISLATA	13	72
P094	C/	ALCÀSSER	7	72
P095	C/	JURATS	8	73
P096	C/	PRESEN SÁEZ DE DESCATLLAR	2	73
P097	AV	TRES CREUS	25	73
P098	C/	ESCUPTOR SALZILLO	6	74
P099	C/	REPÚBLICA DOMINICANA	7	74
P100	C/	PARE ESTEBAN PERNET	14	75
P101	C/	QUART DE LES VALLS	1	75

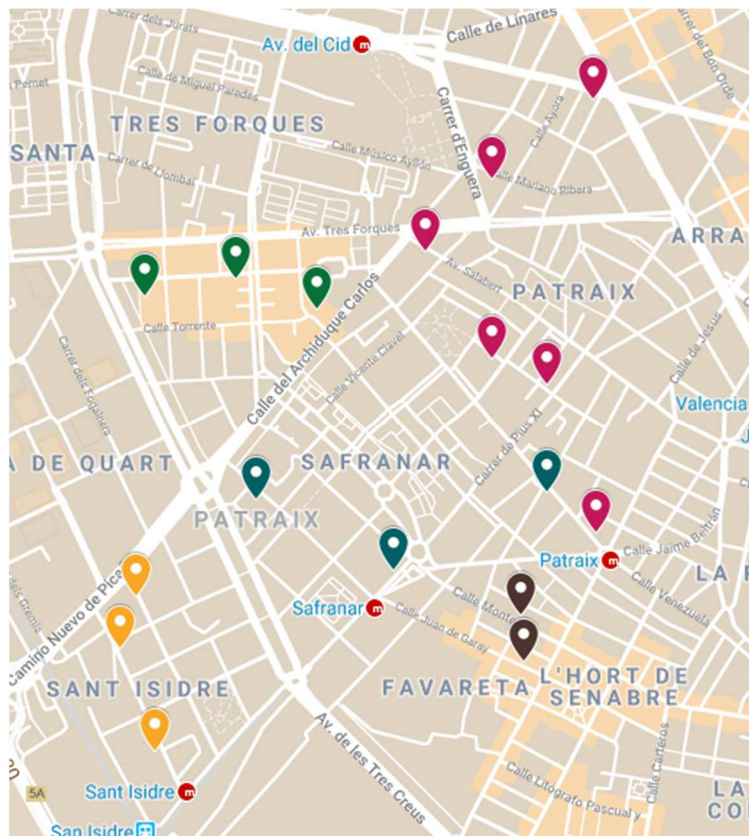




Districte 8: Patraix

Localitzacions de mostreig: 17

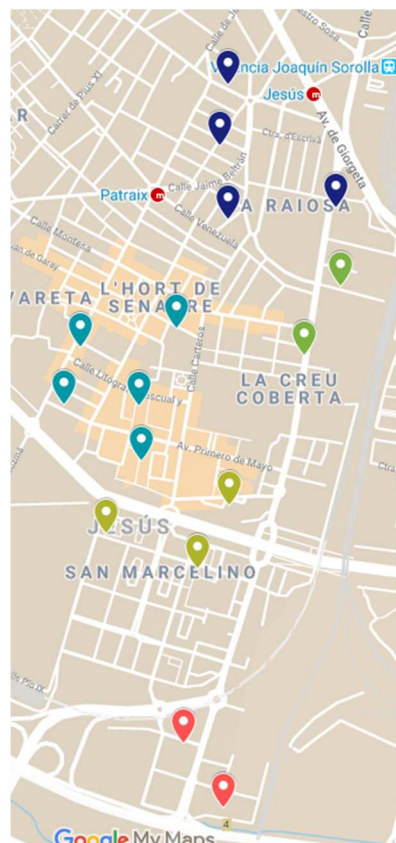
Id	Tipo Vía	Nombre Vía	Núm.	Ba
P102	C/	MARIANO RIBERA	33	81
P103	C/	SALABERT	41	81
P104	C/	FONTANARS DELS ALFORINS	6	81
P105	C/	MANUEL SIMÓ	32	81
P106	C/	MÚSIC BARBIERI	3	81
P107	AV	CID	1	81
P108	C/	ARQUITECTE SEGURA DE LAGO	28	82
P109	C/	JOSÉ ANDREU ALABARTA	13	82
P110	C/	JOSÉ ANDREU ALABARTA	36	82
P111	AV	TRES CREUS	65	83
P112	C/	JOSÉ MARÍA MORTES LERMA	23	83
P113	C/	MARE DE DÉU DE LA CABEÇA	46	83
P114	C/	CIUTAT DE CARLET	5	84
P115	C/	CAMPOS CRESPO	36	84
P116	C/	FONTANARS DELS ALFORINS	21	84
P117	C/	JUAN DE GARAY	10	85
P118	C/	MONTESA	28	85





Districte 9: Jesús Localitzacions de mostreig: 16

Id	Tipo Vía	Nombre Vía	Núm.	Ba
P119	C/	TORREVELLA	8	91
P120	C/	JERONI MUNYÓS	7	91
P121	C/	SANT VICENT MÀRTIR	217	91
P122	C/	POETA MARAGALL	3	91
P123	AV	GASPAR AGUILAR	103	92
P124	C/	PEDRONES	5	92
P125	C/	CALVO ACACIO	10	92
P126	PL	SEGÒVIA	9	92
P127	AV	PRIMER DE MAIG	74	92
P128	C/	ALMUDAINA	5	93
P129	C/	SANT VICENT MÀRTIR	292	93
P130	C/	TOMÀS DE VILARROYA	13	94
P131	C/	ENGINYER JOSÉ SIRERA	23	94
P132	C/	ENGINYER JOSÉ SIRERA	32	94
P133	C/	ALCALÀ DE XIVERT	5	95
P134	C/	RAFAEL LAPESA MELGAR	14	95





Districte 10: Quatre Carreres

Localitzacions de mostreig: 19

Id	Tipo Vía	Nombre Vía	Núm.	Ba
P135	C/	GRANADA	23	101
P136	AV	PLATA	111	101
P137	C/	ESCUADOR JOSEP CAPUZ	23	101
P138	C/	LUIS OLIAG	61	101
P139	AV	DOCTOR WAKSMAN	11	102
P140	C/	SAPADORS	22	102
P141	CRA	FONTETA DE SANT LLUÍS	68	102
P142	AV	PERIS I VALERO	14	103
P143	C/	OLTÀ	23	103
P144	CTRA	MALILLA	89	103
P145	C/	ILLA CABRERA	43	103
P146	C/	JUAN RAMON JIMÉNEZ	9	103
P147	C/	XERACO	9	104
P148	C/	MÚSIC CHAPÍ	38	104
P149	AV	AUSIÀS MARCH	79	105
P150	C/	RAFAEL ALBIÑANA	1	105
P151	C/	ADOLFO DE AZCÁRRAGA	8	106
P152	C/	JUAN RIBERA (PINTOR)	7	107
P153	AV	PROFESSOR LÓPEZ PIÑERO	4	107

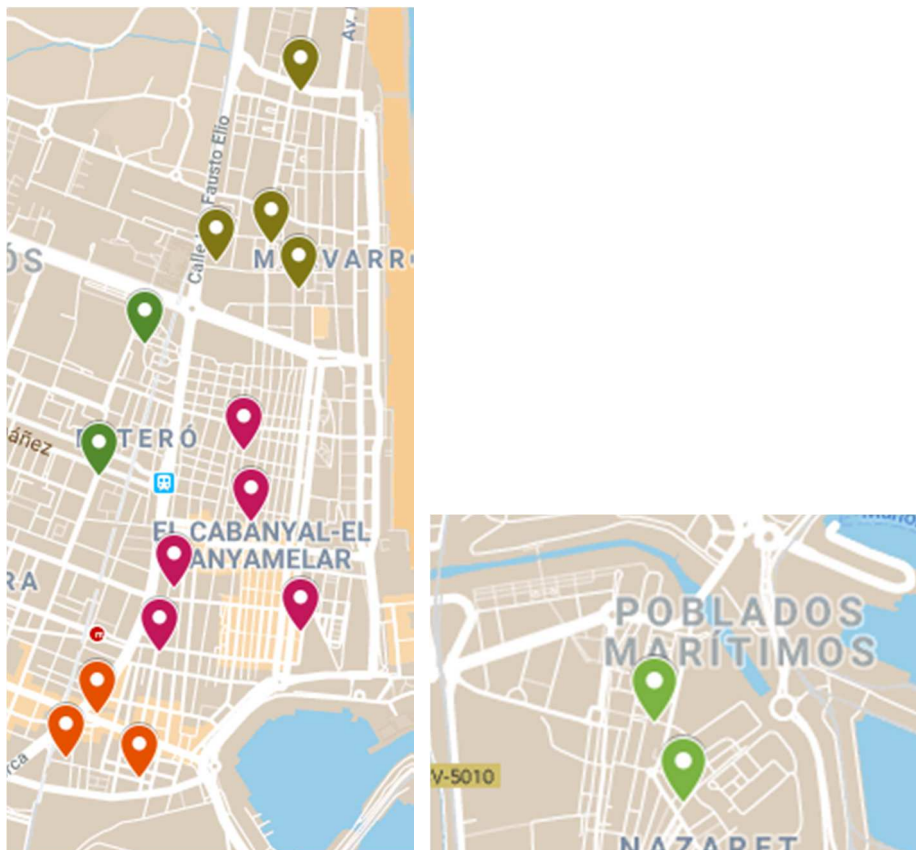




Districte 11: Poblat Marítims

Localitzacions de mostreig: 16

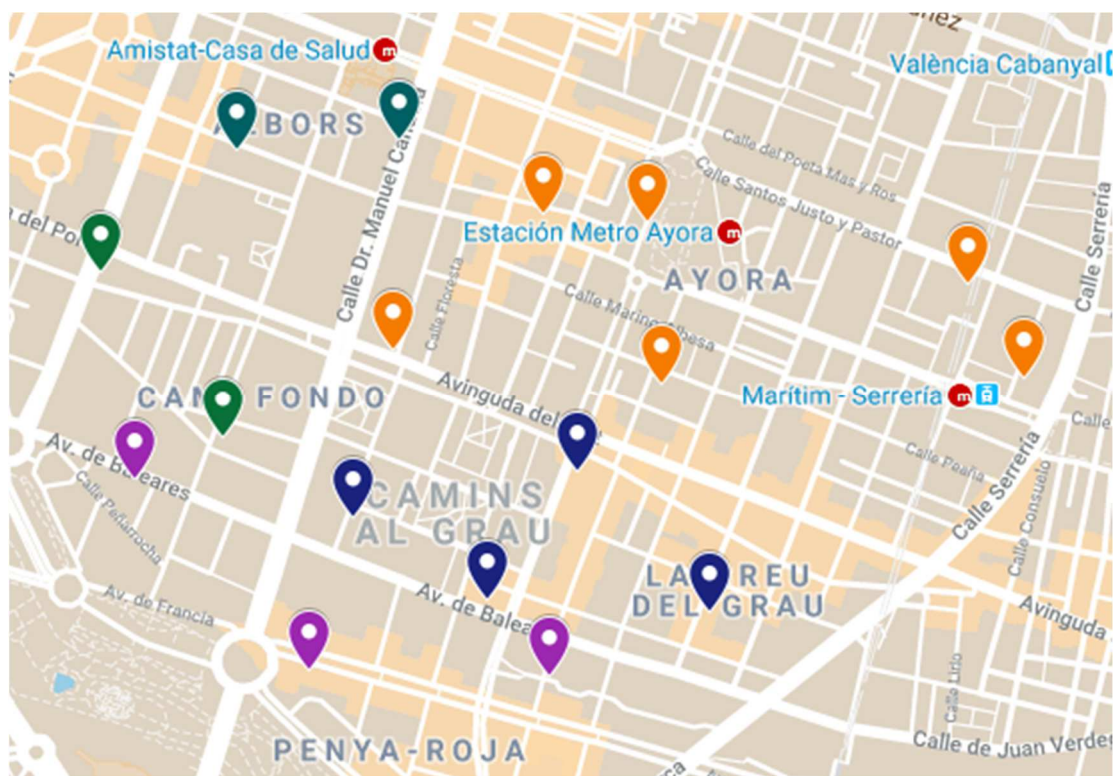
Id	Tipo Vía	Nombre Vía	Núm.	Ba
P154	C/	MÉNDEZ NÚÑEZ	5	111
P155	C/	MÉNDEZ NÚÑEZ	53	111
P156	AV	PORT	231	111
P157	C/	ARQUITECTE ALFARO	34	112
P158	C/	ESCALANTE	182	112
P159	C/	ARQUITECTE ALFARO	68	112
P160	C/	ÀNGELS	93	112
P161	C/	DOCTOR LLUCH	22	112
P162	C/	SANT JOAN DE DÉU	5	113
P163	C/	GRAN CANÀRIA	50	113
P164	C/	BEAT JUAN GRANDE	28	113
P165	C/	PARE ANTÓN MARTÍN	36	113
P166	C/	ISIDRE BALLESTER	3	114
P167	C/	JOSÉ M ^a HARO (MAGISTRAT)	33	114
P168	C/	FONTILLES	22	115
P169	C/	SANTA POLA	14	115





Districte 12: Camins al Grau Localitzacions de mostreig: 17

Id	Tipo Vía	Nombre Vía	Núm.	Ba
P170	C/	SANTS JUST I PASTOR	144	121
P171	C/	ALCALDE CANO COLOMA	4	121
P172	PL	ORGANISTA CABO	6	121
P173	C/	RAMIRO DE MAEZTU	29	121
P174	AV	PORT	95	121
P175	C/	BERENGUER MALLOL	40	121
P176	C/	DOCTOR MANUEL CANDELA	37	122
P177	C/	RODRÍGUEZ DE CEPEDA	22	122
P178	C/	DAMA D'ELX	21	123
P179	AV	BALEARS	73	123
P180	C/	PINTOR MAELLA	3	123
P181	C/	LEBON	17	123
P182	C/	RIU ESCALONA	23	124
P183	C/	EDUARD BOSCA	1	124
P184	AV	BALEARS	4	125
P185	AV	FRANÇA	4	125
P186	C/	HIGINIO NOJA (PROFESSOR)	49	125

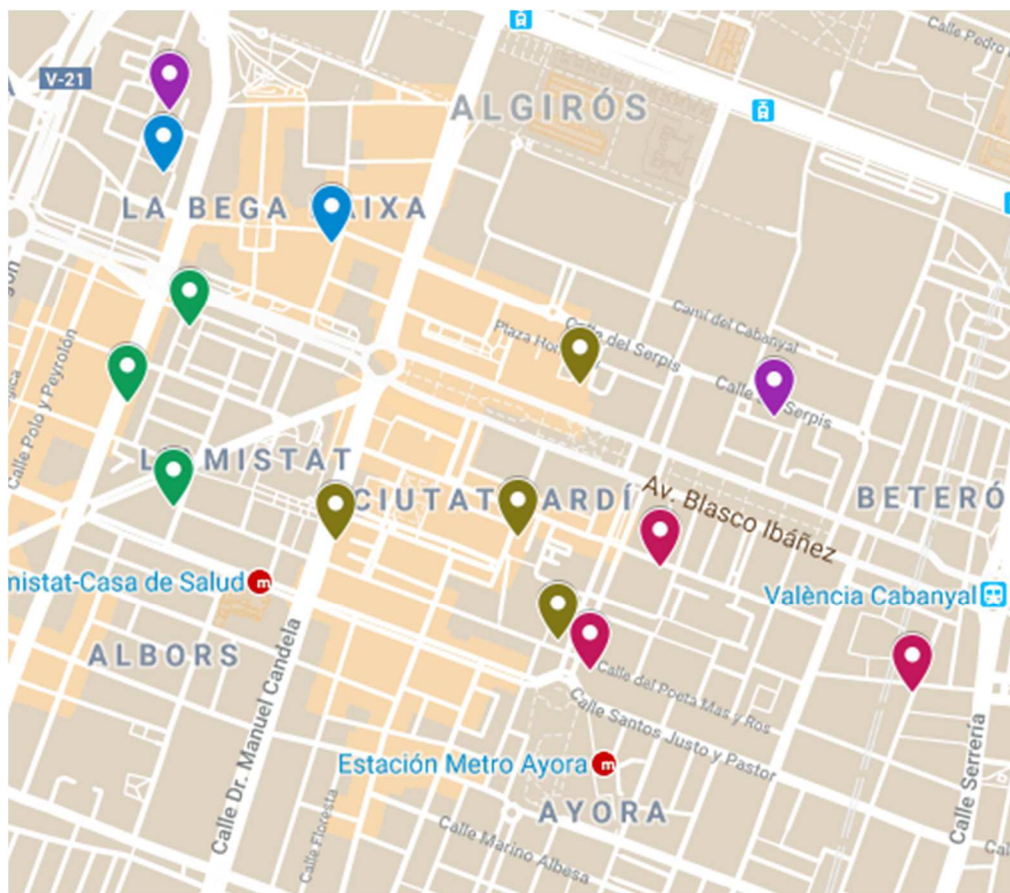




Districte 13: Algirós

Localitzacions de mostreig: 14

Id	Tipo Vía	Nombre Vía	Núm.	Ba
P187	C/	MÚSIC GINÉS	4	131
P188	C/	PERE DE VALÈNCIA	22	131
P189	C/	ALGUER	6	131
P190	C/	IMPRESSOR LAMBERT PALMART	6	132
P191	C/	POETA MAS I ROS	75	132
P192	C/	DOCTOR MANUEL CANDELA	58	132
P193	PL	HONDURES	29	132
P194	AV	CARDENAL BENLLOCH	88	133
P195	C/	AMISTAT	8	133
P196	C/	REPÚBLICA ARGENTINA	5	133
P197	C/	POETA ARTOLA	17	134
P198	C/	HISTORIADOR CLAUDIO	5	134
P199	C/	RUBÉN DARÍO	22	135
P200	PL	JOSÉ MARÍA ORENSE	7	135





Districte 14: Benimaclet

Localitzacions de mostreig: 13

Id	Tipo Vía	Nombre Vía	Núm.	Ba
P201	AV	PRIMAT REIG	149	141
P202	C/	TORRETA DE MIRAMAR	4	141
P203	C/	GUÀRDIA CIVIL	21	141
P204	C/	GERMANS VILLALONGA	38	141
P205	C/	GERMANS VILLALONGA	5	141
P206	C/	BARÓ DE SAN PETRILLO	42	141
P207	AV	PRIMAT REIG	48	141
P208	C/	ALBOCÀSSER	8	141
P209	C/	BENICARLÓ	35	141
P210	C/	BARÓ DE SAN PETRILLO	59	141
P211	C/	POETA RICARD SANMARTÍ	26	142
P212	C/	MASQUEFA	58	142
P213	C/	SANT COLUMBÀ	8	142

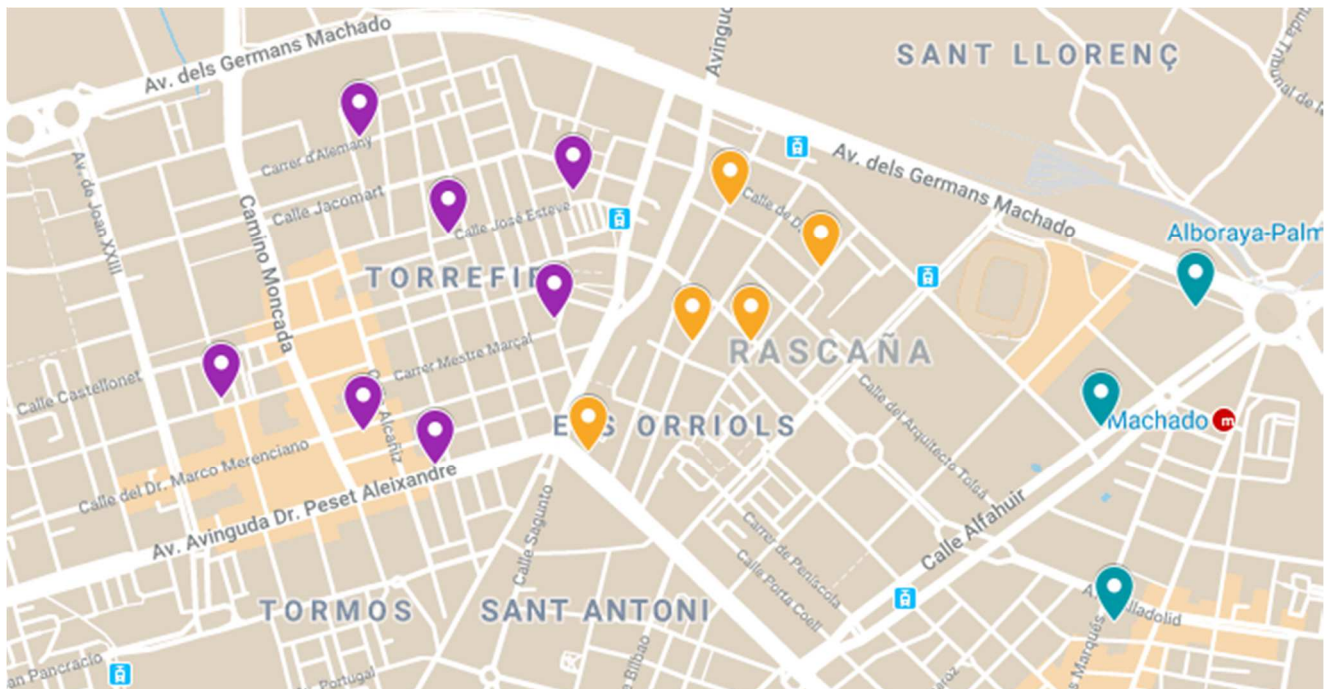




Districte 15: Rascanya

Localitzacions de mostreig: 15

Id	Tipo Vía	Nombre Vía	Núm.	Ba
P214	C/	SANT JOAN BOSCO	88	151
P215	C/	PARE VIÑAS	63	151
P216	C/	ARQUITECTE RODRÍGUEZ	63	151
P217	AV	PRIMAT REIG	5	151
P218	C/	DUC DE MANDAS	22	151
P219	C/	JOSEP ESTEVE	2	152
P220	C/	GAYANO LLUCH	27	152
P221	C/	JOSEP ESTEVE	46	152
P222	C/	MESTRE MARÇAL	2	152
P223	AV	DOCTOR PESET ALEIXANDRE	32	152
P224	C/	ALEMANY	32	152
P225	C/	PERE PATRICI MEY	45	152
P226	C/	ALFAUIR	41	153
P227	AV	GERMANS MACHADO	7	153
P228	AV	VALLADOLID	20	153

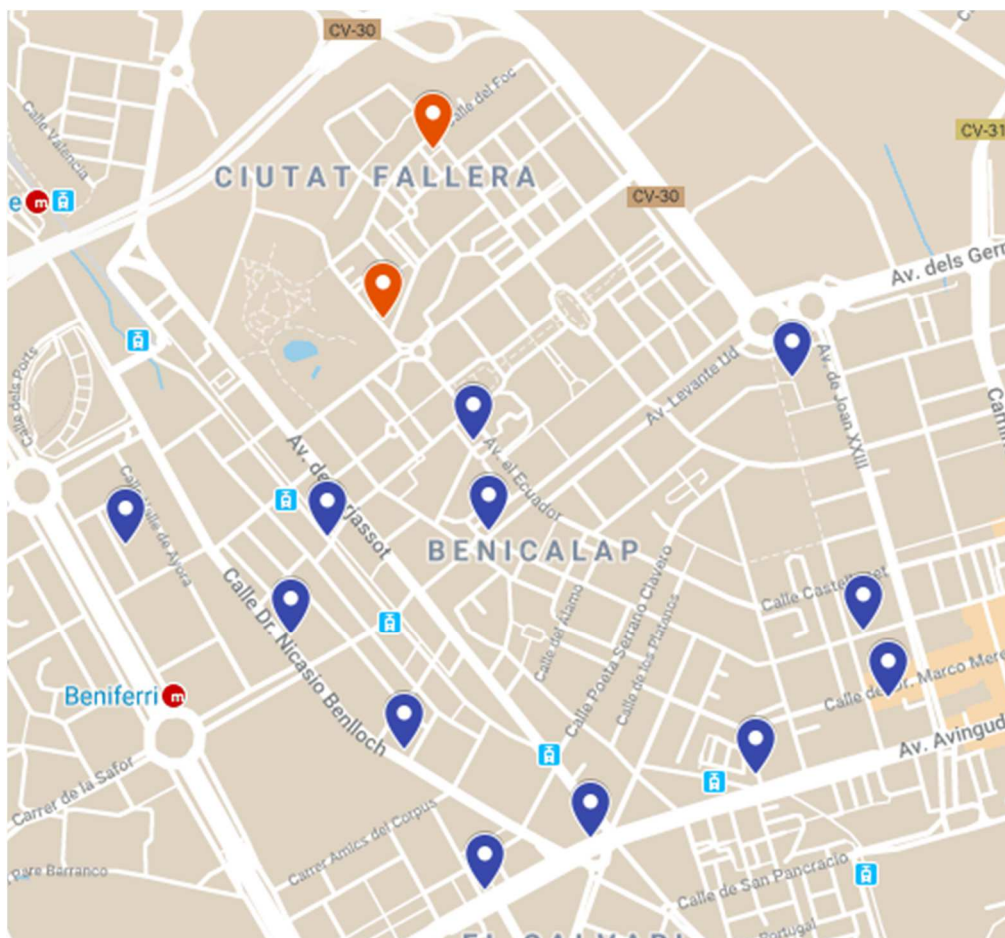




Districte 16: Benicalap

Localitzacions de mostreig: 14

Id	Tipo Vía	Nombre Vía	Núm.	Ba
P229	AV	JOAN XXIII	11	161
P230	C/	DOCTOR NICASI BENLLOCH	84	161
P231	C/	BISBE PUCHOL MONTIS	12	161
P232	C/	FLORISTA	113	161
P233	AV	GENERAL AVILÉS	4	161
P234	C/	DOCTOR NICASI BENLLOCH	54	161
P235	C/	COSTERA	2	161
P236	C/	PINTOR MATARANA	17	161
P237	C/	MIRA-SOL	2	161
P238	PL	JOSÉ MARÍA GIMÉNEZ FAYOS	6	161
P239	C/	LORIGUILLA	1	161
P240	C/	PERIODISTA GIL SUMBIELA	12	161
P241	C/	ANDREU ALFARO (ESCUPTOR)	2	162
P242	C/	FOC	12	162

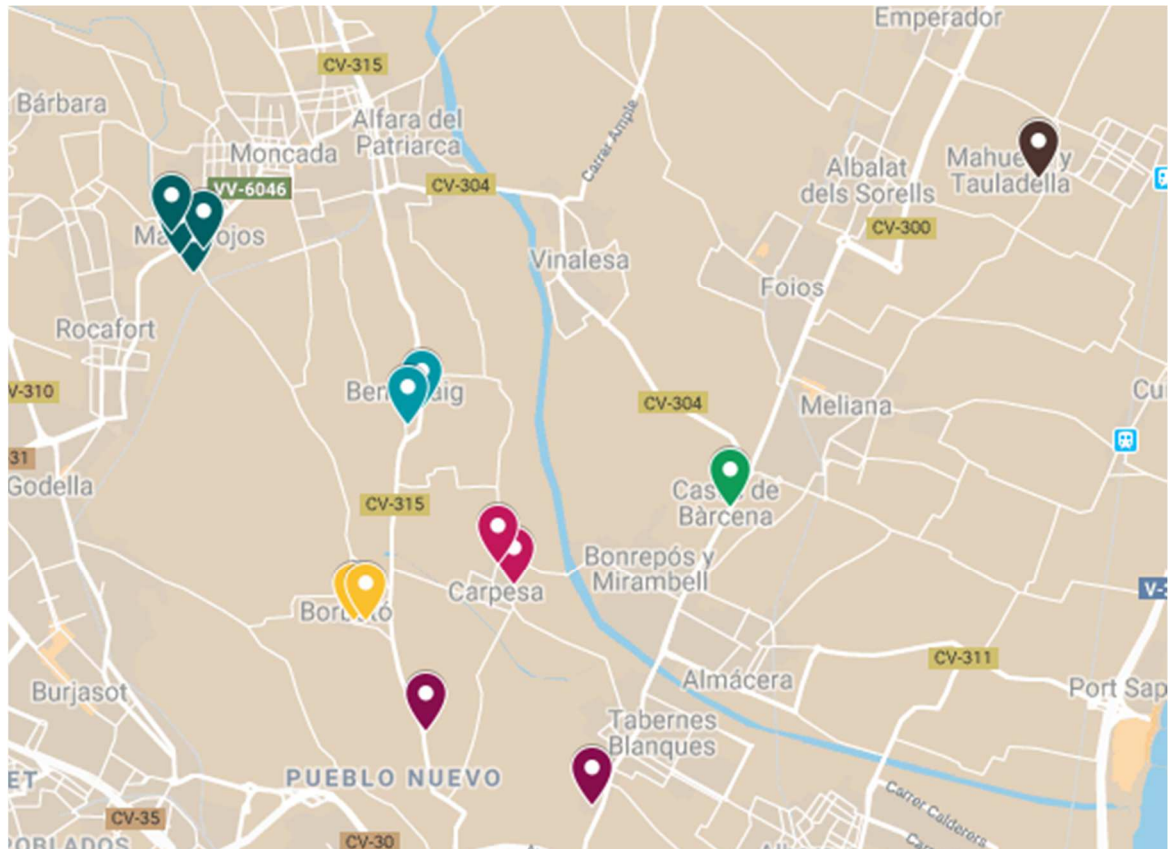




Districte 17: Pobles del Nord

Localitzacions de mostreig: 14

Id	Tipo Vía	Nombre Vía	Núm.	Ba
P243	C/	PALMA DE GANDIA	11	171
P244	C/	FERRER I BIGNÉ	6	171
P245	AV	CAMINO DE MONCADA	229	172
P246	C/	RIU GENIL	10	172
P247	C/	GARCÉS	14	173
P248	C/	ERMITA DE SANT ROC	15	173
P249	CAMI	CASES DE BÀRCENA	56	174
P250	CAMI	CASES DE LA TENDETA	5	175
P251	C/	PARE GASPAR FRANCÉS	1	176
P252	C/	HORT DEL FARINER	28	176
P253	C/	SANTA BÀRBARA	6	176
P254	C/	ALFONSO ROIG (RECTOR)	16	176
P255	ENTD	BORBOTÓ	5	177
P256	C/	COMPOSITOR VERT	4	177

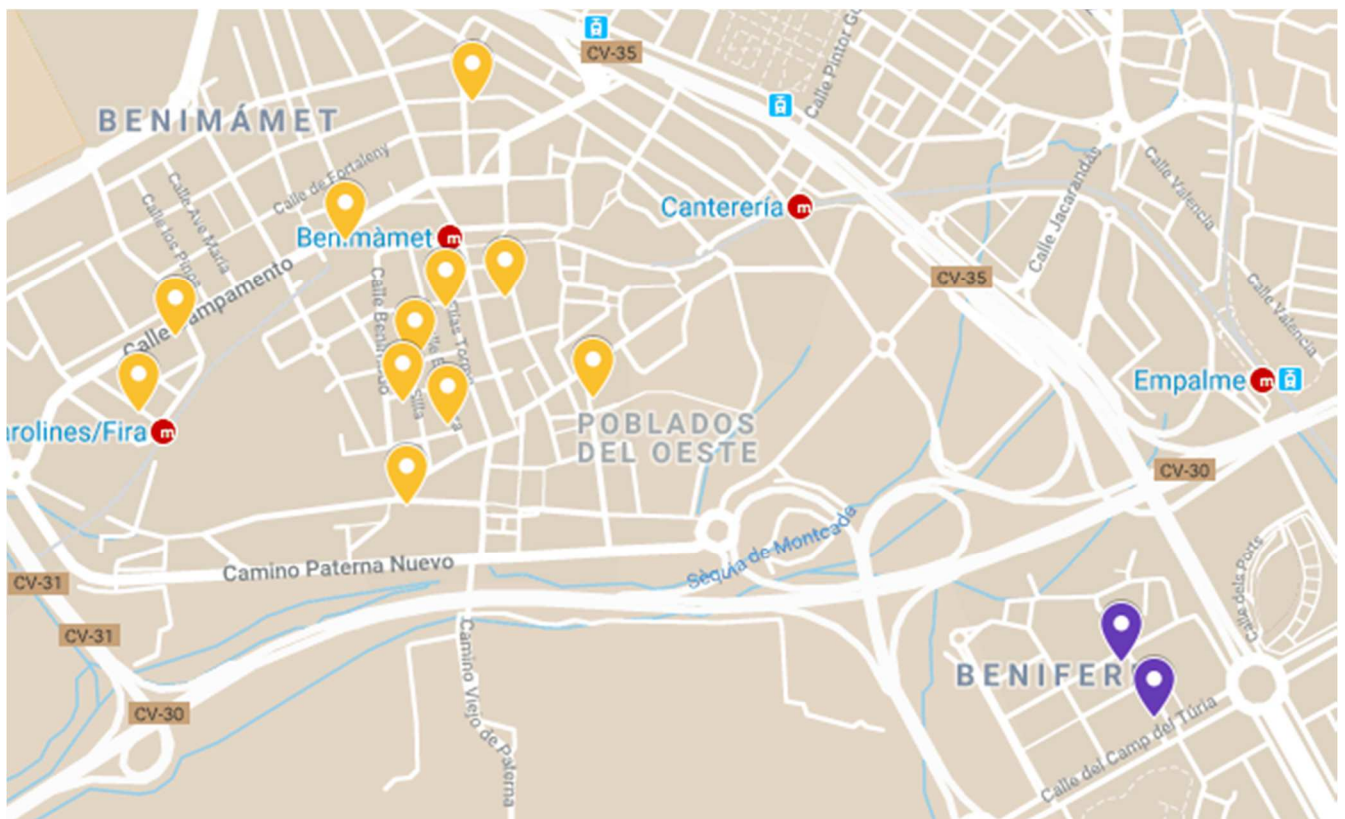




Districte 18: Pobles de l'Oest

Localitzacions de mostreig: 13

Id	Tipo Vía	Nombre Vía	Núm.	Ba
P257	C/	CRISÒSTOM MARTÍNEZ	3	181
P258	C/	IESSA	5	181
P259	C/	CAMPAMENT	67	181
P260	C/	ELIES TORMO	39	181
P261	C/	MOSSÉN COBOS	17	181
P262	C/	MOSSÉN MIGUEL TARÍN	9	181
P263	C/	CAMPAMENT	31	181
P264	C/	LORENZO SAIZ	14	181
P265	C/	GRAVADOR MONFORT	2	181
P266	C/	ENGINYER AUBÁN	12	181
P267	C/	ENGINYER DICENTA	23	181
P268	C/	CAMP DE TÚRIA	8	182
P269	C/	XIPRERS	13	182

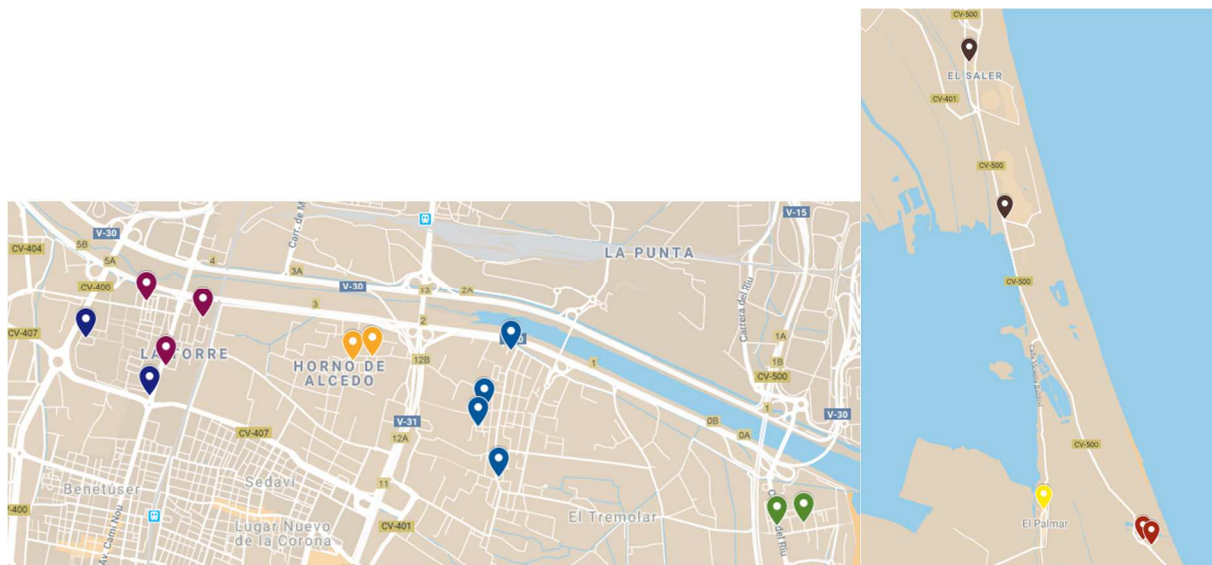




Districte 19: Pobles del Sud

Localitzacions de mostreig: 18

Id	Tipo Vía	Nombre Vía	Núm.	Ba
P270	PL	RIU SEGURA	1	191
P271	CAMI	ALABAU	22	191
P272	C/	FORTUNA	28	192
P273	C/	CRIST DEL REFUGI	63	192
P274	C/	PASTOR AYCART	5	192
P275	CTRA	BALES	13	192
P276	AV	GAVINES	20	193
P277	C/	CABRESTANTE	40	193
P278	AV	PINARS	4	194
P279	C/	PIVEROT	12	194
P280	C/	NOVELDA	13	195
P281	C/	ORONETA	24	196
P282	AV	GAVINES	139	196
P283	C/	GIMÉNEZ I COSTA	33	197
P284	C/	CASTELL DE CORBERA	3	197
P285	C/	OVIDI MONTLLOR I MENGUAL	1	197
P286	AV	REAL DE MADRID	100	198
P287	C/	EP BARRAQUES DE LLÁCER 3	2	198





Mostra definitiva distribució per districte

	Població de 18 y més anys	Mostra	Punts de mostreig	Error teòric
València	667.543	2.300	287	2,0%
1. Ciutat Vella	23.448	113	15	9,2%
2. l'Eixample	35.757	122	14	8,9%
3. Extramurs	41.202	126	14	8,7%
4. Campanar	31.091	118	13	9,0%
5. la Saïdia	40.346	125	15	8,8%
6. el Pla del Real	25.354	114	14	9,2%
7. l'Olivereta	41.292	126	16	8,7%
8. Patraix	48.679	131	17	8,6%
9. Jesús	44.621	128	16	8,6%
10. Quatre Carreres	61.807	141	19	8,2%
11. Pobles Marítims	47.370	131	16	8,6%
12. Camins al Grau	53.861	135	17	8,4%
13. Algirós	32.185	119	14	9,0%
14. Benimaclet	25.086	114	13	9,2%
15. Rascanya	43.550	127	15	8,6%
16. Benicalap	37.874	123	14	8,8%
17. Pobles del Nord	5.347	95	14	10,0%
18. Pobles de l'Oest	11.559	104	13	9,6%
19. Pobles del Sud	17.114	108	18	9,4%

Publicació web:

[Web Oficina d'Estadística](#)