



AJUNTAMENT DE VALÈNCIA

OFICINA D'ESTADÍSTICA



BARÒMETRE
MUNICIPAL
D'OPINIÓ
CIUTADANA

NOVIEMBRE 2023

METODOLOGÍA



FICHA TÉCNICA.

Trabajo: Ola 22 del Barómetro de Opinión Ciudadana de la ciudad de València.

Objetivos:

Conocer los usos de los espacios verdes y playas de la ciudad, así como la satisfacción general con los distintos elementos del entorno más natural. Conocer la valoración y la participación en temas relacionados con la ecología. Medir la percepción sobre el cambio climático y el interés mostrado en acciones dirigidas a proteger el medio ambiente.

Universo: Población de 18 años y más empadronada en la ciudad de València.

Muestra total: 2.352 entrevistas

Distribución muestral: Aproporcional. Muestreo por cuotas controladas a nivel de distrito por sexo y edad (tres grupos). Relación con la actividad económica y nacionalidad.

Método de entrevista: Personal.

Lugar de las entrevistas: En la calle.

Pruebas del Cuestionario: septiembre de 2023.

Fecha de los trabajos de campo: septiembre y octubre de 2023.

Horario de las entrevistas: Mañana y tarde, de lunes a viernes. Sábados por la mañana.

Rutas aleatorias: A partir de la selección aleatoria de puntos de muestreo, en un total de 320, con recorrido por todos los barrios de la ciudad.

Error teórico para la ciudad: 2,0%

Error teórico para los datos de los distritos: Máximo 10,0% (Pobles del Nord) y mínimo 8,1% (Quatre Carreres).

Factor de elevación: Se calcula en función del peso poblacional del distrito de residencia de la persona encuestada sobre el total de la ciudad.

Empresa encargada de los trabajos de campo: GFK

Coste contratación externa (IVA no incluido): 16.750,00€



Distribución muestral por distrito

El tamaño teórico muestral total de 2.350 encuestas se ha distribuido por distrito según un procedimiento en dos etapas. En una primera etapa se ha fijado un tamaño muestral para todos los distritos suficiente para que, suponiendo un muestreo aleatorio simple para cada distrito, el error muestral sea como máximo del 10%, para lo cual se necesitan 1.786 encuestas (94 encuestas por distrito). A continuación, se reparte el excedente muestral a los distritos según una afijación proporcional al número de residentes de 18 años y más del distrito, obteniendo un tamaño muestral total para cada distrito que permite la estimación con un error inferior al 10% en todos los casos. En la Tabla 1 se puede ver la distribución muestral por distrito, así como el reparto asociado a cada uno de los barrios según la población de 18 años y más residente en los mismos. Hay que tener en cuenta que estos tamaños muestrales pueden reducirse ligeramente con la supresión de los registros correspondientes a algunas personas encuestadas que brindaron poca credibilidad a las personas entrevistadoras (con valor inferior a 5 en una escala del 0 al 10).

Selección Puntos Muestrales

Para la selección de los puntos muestrales utilizados en el diseño de la red de obtención de información, se ha tenido en cuenta el tamaño muestral n estimado para cada uno de los barrios de la ciudad utilizando un reparto proporcional en la población de 18 años y más residente a partir de la muestra total calculada para el distrito, seleccionando k puntos de muestreo en el barrio según el algoritmo siguiente:

1) Si $n \leq 5$, entonces consideramos $k = 1$ único punto de muestreo donde se entrevistan a n personas que cumplan los criterios de inclusión, teniendo en cuenta las cuotas establecidas si así se han definido.

2) Si $5 < n < 18$, entonces consideramos $k = 2$ puntos de muestreo, entrevistando en cada uno de ellos a alguna persona y con un máximo de 9 personas que cumplan los criterios de inclusión según las cuotas definidas.

3) Si $n \geq 18$, entonces consideramos k como el número entero correspondiente de redondear por encima el valor $n/9$. Como en el caso 2), se entrevistarán en cada uno de ellos alguna persona con un máximo de 9 personas que cumplan los criterios de inclusión según las cuotas definidas. Si n es múltiple de 9, se seleccionan $n/9+1$ personas.

4) En los dos barrios con mayor n se selecciona una localización extra.

De esta manera se ha establecido un total de 320 localizaciones, distribuidas por todos los barrios de la ciudad. A continuación se ha hecho una selección aleatoria ponderada de direcciones utilizando como marco la población empadronada en la ciudad de València que aparece al fichero del Padrón Municipal de Habitantes a 1 de enero de 2023, con factor de ponderación de cada una de las direcciones el número de personas de 18 años y más que residen en la misma. En la Tabla 1 se muestra el número de localizaciones de muestreo asignadas para cada uno de los distritos y barrios de la ciudad.



Tabla 1. Muestra y localizaciones de muestreo propuestos.

	Población >18 años	Muestra final	Aprox. por barrio	Direcciones padronales totales	Localizaciones de muestreo
Total	684.294	2.350		32.471	320
1. Ciutat Vella	24.888	115	115		16
1.1. la Seu	2.743		13	318	2
1.2. la Xerea	3.428		16	331	2
1.3. el Carne	6.008		28	559	4
1.4. el Pilar	4.222		19	335	3
1.5. el Mercat	3.430		16	356	2
1.6. Sant Francesc	5.057		23	368	3
2. l'Eixample	36.675	124	124		16
2.1. Russafa	20.766		70	1.188	9
2.2. el Pla del Remei	5.910		20	401	3
2.3. la Gran Via	9.999		34	495	4
3. Extramurs	41.974	129	129		17
3.1. el Botànic	5.679		17	388	2
3.2. la Roqueta	4.107		13	326	2
3.3. la Petxina	12.685		39	534	5
3.4. Arrancapins	19.503		60	750	8
4. Campanar	32.596	121	121		15
4.1. Campanar	9.899		37	458	5
4.2. les Tendetes	4.673		17	187	2
4.3. el Calvari	4.325		16	93	2
4.4. Sant Pau	13.699		51	184	6
5. la Saïdia	40.675	128	128		17
5.1. Marxalenes	9.406		30	291	4
5.2. Morvedre	8.745		27	387	4
5.3. Trinitat	6.841		22	219	3
5.4. Tormos	7.343		23	279	3
5.5. Sant Antoni	8.340		26	267	3
6. el Pla del Real	25.289	115	115		15
6.1. Exposició	5.634		26	192	3
6.2. Mestalla	12.189		55	353	7
6.3. Jaume Roig	5.201		24	126	3
6.4. Ciutat Universitària	2.265		10	37	2
7. l'Olivereta	42.379	129	129		18
7.1. Nou Moles	22.857		70	844	9
7.2. Soternes	4.169		13	144	2



7.3. Tres Forques	8.070	24	411	3
7.4. la Font Santa	2.982	9	128	2
7.5. la Llum	4.301	13	99	2
8. Patraix	49.920	135	135	19
8.1. Patraix	20.951	57	765	8
8.2. Sant Isidre	8.816	24	208	3
8.3. Vara de Quart	8.812	24	163	3
8.4. el Safranar	8.199	22	192	3
8.5. Favara	3.142	8	160	2
9. Jesús	45.109	132	132	17
9.1. la Raiosa	13.401	39	541	5
9.2. l'Hort de Senabre	14.625	43	516	5
9.3. la Creu Coberta	5.235	15	149	2
9.4. Sant Marcel·lí	8.733	26	235	3
9.5. Camí Real	3.115	9	101	2
10. Quatre Carreres	64.362	148	148	22
10.1. Montolivet	16.569	38	653	5
10.2. en Corts	10.286	24	525	3
10.3. Malilla	19.433	45	408	6
10.4. la Fonteta de Sant Lluís	2.601	6	180	2
10.5. na Rovella	6.349	14	130	2
10.6. la Punta	2.442	6	386	2
10.7. Ciutat de les Arts i de les Ciències	6.682	15	94	2
11. Poblats Marítims	47.521	134	134	18
11.1. el Grau	8.173	23	332	3
11.2. el Cabanyal- el Canyamellar	16.487	47	2.313	6
11.3. la Malva-rosa	11.075	31	638	4
11.4. Beteró	6.720	19	233	3
11.5. Natzaret	5.066	14	559	2
12. Camins al Grau	55.405	140	140	18
12.1. Aiora	21.022	53	807	6
12.2. Albors	7.689	19	323	3
12.3. la Creu del Grau	12.585	32	311	4
12.4. Camí Fondo	3.836	10	188	2
12.5. Penya-roja	10.273	26	167	3
13. Algirós	31.454	120	120	17
13.1. l'Illa Perduda	7.312	28	221	4
13.2. Ciutat Jardí	10.368	40	226	5
13.3. l'Amistat	6.122	23	214	3
13.4. la Bega Baixa	4.726	18	167	3
13.5. la Carrasca	2.926	11	86	2
14. Benimaclet	24.567	114	114	15



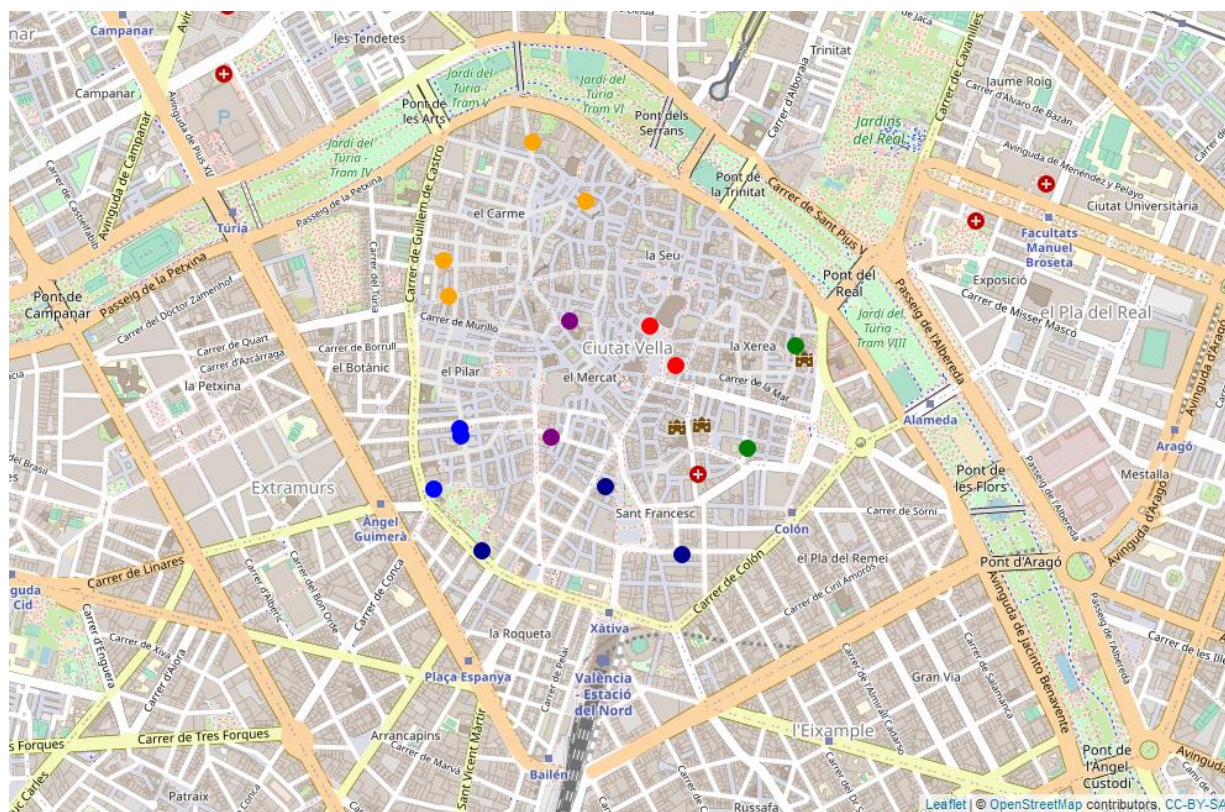
14.1. Benimaclet	19.975		93	1.017	12
14.2. Camí de Vera	4.592		21	110	3
15. Rascanya	45.086	131	131		17
15.1. Orriols	14.203		41	463	5
15.2. Torrefiel	22.141		64	939	9
15.3. Sant Llorenç	8.742		26	133	3
16. Benicalap	40.360	128	128		16
16.1. Benicalap	35.333		112	1.332	14
16.2. Ciutat Fallera	5.027		16	116	2
17. Pobles del Nord	5.697	94	94		15
17.1. Benifaraig	839		14	178	2
17.2. Poble Nou	808		13	151	2
17.3. Carpesa	1.046		17	239	2
17.4. les Cases de Bàrcena	326		6	68	2
17.5. Mauella	48		1	30	1
17.6. Massarrojos	2.018		33	531	4
17.7. Borbotó	612		10	157	2
18. Pobles de l'Oest	12.300	104	104		14
18.1. Benimàmet	11.347		96	1.278	12
18.2. Beniferri	953		8	115	2
19. Pobles del Sud	18.037	109	109		18
19.1. el Forn d'Alcedo	1.106		7	139	2
19.2. Castellar-l'Oliveral	5.707		35	946	4
19.3. Pinedo	2.221		13	304	2
19.4. el Saler	1.563		9	156	2
19.5. el Palmar	639		4	212	1
19.6. el Perellonet	1.250		8	295	2
19.7. la Torre	4.189		25	251	3
19.8. Faitanar	1.362		8	72	2



Distrito 1: Ciutat Vella

Localizaciones de muestreo: 16

Id	Tipo de Vía	Nombre de la Vía	Núm.	Ba
P001	C/	MAR	3	11
P002	C/	BRODADORS	10	11
P003	C/	POETA LIERN	27	12
P004	C/	UNIVERSITAT	3	12
P005	C/	QUART	48	13
P006	C/	PINTOR ZARIÑENA	12	13
P007	PL	SANTA CREU	10	13
P008	C/	SALVADOR GINER	6	13
P009	C/	HOSPITAL	32	14
P010	C/	BANY	25	14
P011	C/	RECARED	12	14
P012	C/	LLANTERNA	33	15
P013	C/	BURGUERINS	3	15
P014	C/	EN LLOP	3	16
P015	C/	GUILLEM DE CASTRO	8	16
P016	C/	ROGER LLORIA	8	16

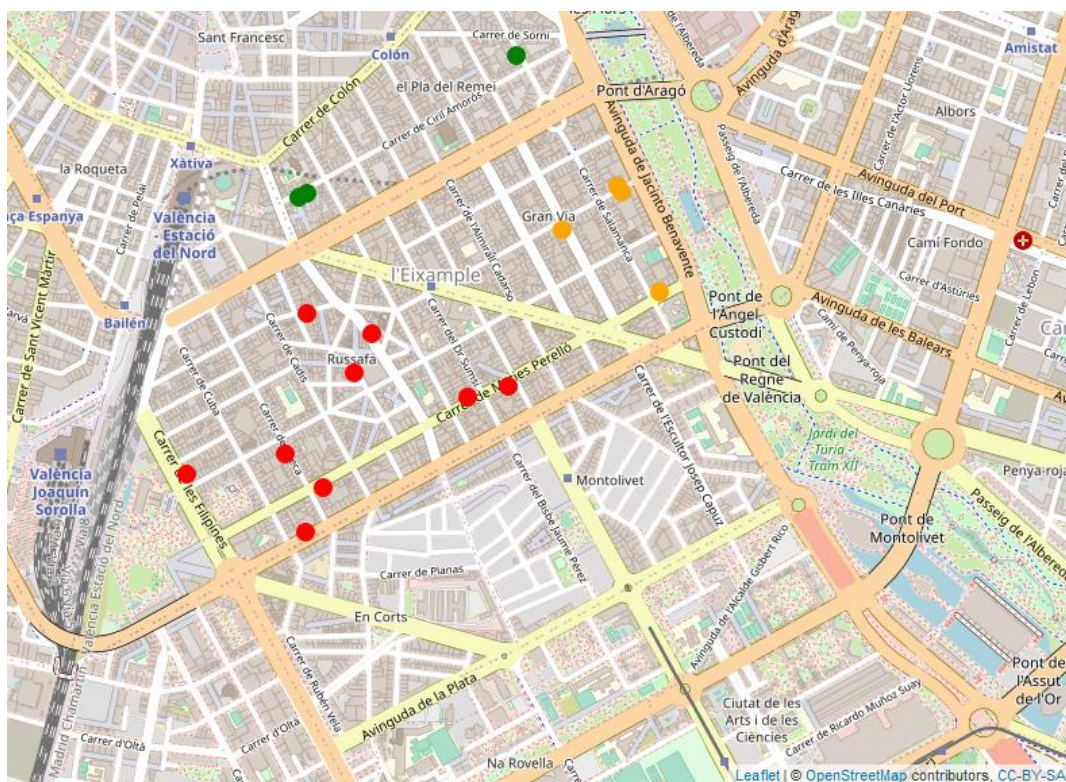




Distrito 2: l'Eixample

Localizaciones de muestreo: 16

Id	Tipo Vía	Nombre Vía	Núm.	Ba
P017	C/	FILIPINES	21	21
P018	C/	CENTELLES	35	21
P019	C/	SUECA	54	21
P020	AV	PERIS I VALERO	63	21
P021	C/	DÉNIA	13	21
P022	C/	MATIES PERELLÓ	36	21
P023	C/	MATIES PERELLÓ	19	21
P024	PL	BARÓ DE CORTES	20	21
P025	C/	CONSOLAT DE MAR	1	21
P026	C/	CIRIL AMORÓS	6	22
P027	C/	GRAVADOR ESTEVE	28	22
P028	C/	CIRIL AMORÓS	10	22
P029	C/	MESTRE RACIONAL	15	23
P030	C/	BORRIANA	50	23
P031	C/	CISCAR	32	23
P032	C/	BORRIANA	49	23

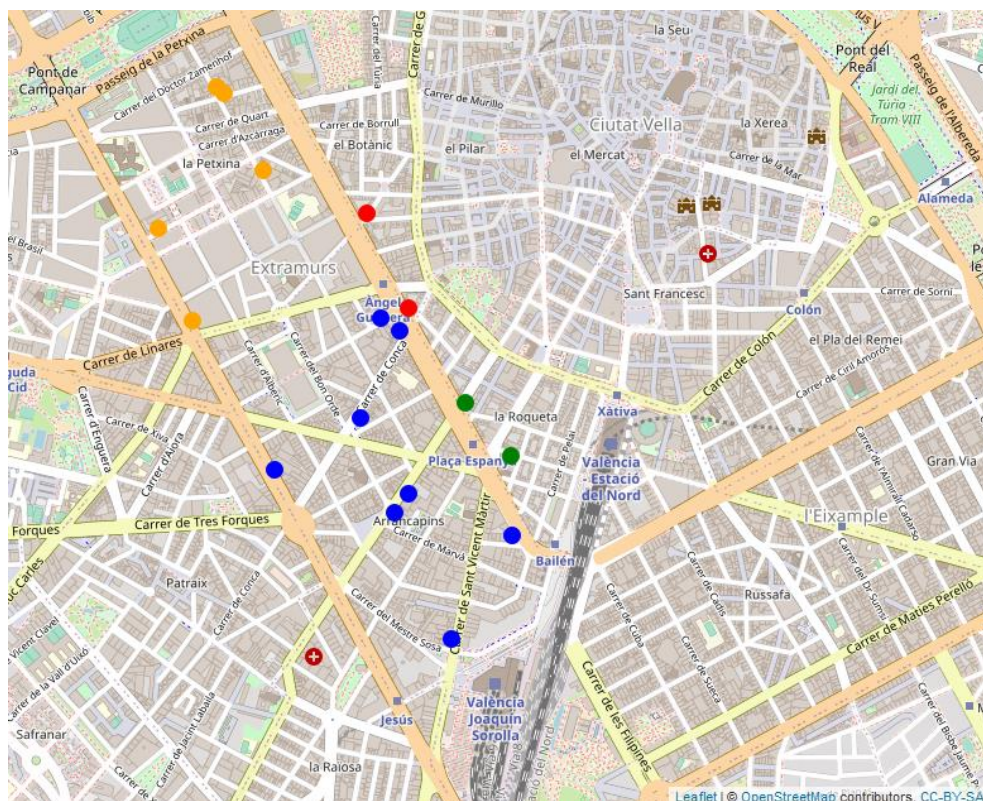




Distrito 3: Extramurs

Localizaciones de muestreo: 17

Id	Tipo Vía	Nombre Vía	Núm.	Ba
P033	C/	JUAN DE MENA	24	31
P034	G.V.	FERRAN EL CATÒLIC	4	31
P035	C/	JESÚS	25	32
P036	C/	JULIO ANTONIO	6	32
P037	C/	NORD	14	33
P038	AV	PÉREZ GALDÓS	86	33
P039	C/	SANTA MARIA MICAELA	18	33
P040	C/	SANT JACINT	16	33
P041	C/	PALLETER	54	33
P042	G.V.	RAMÓN Y CAJAL	7	34
P043	C/	JESÚS	69	34
P044	G.V.	FERRAN EL CATÒLIC	3	34
P045	C/	CONCA	31	34
P046	C/	JESÚS	59	34
P047	C/	DOCTOR SANCHIS SIVERA	4	34
P048	C/	SANT VICENT MÀRTIR	174	34
P049	AV	PÉREZ GALDÓS	44	34

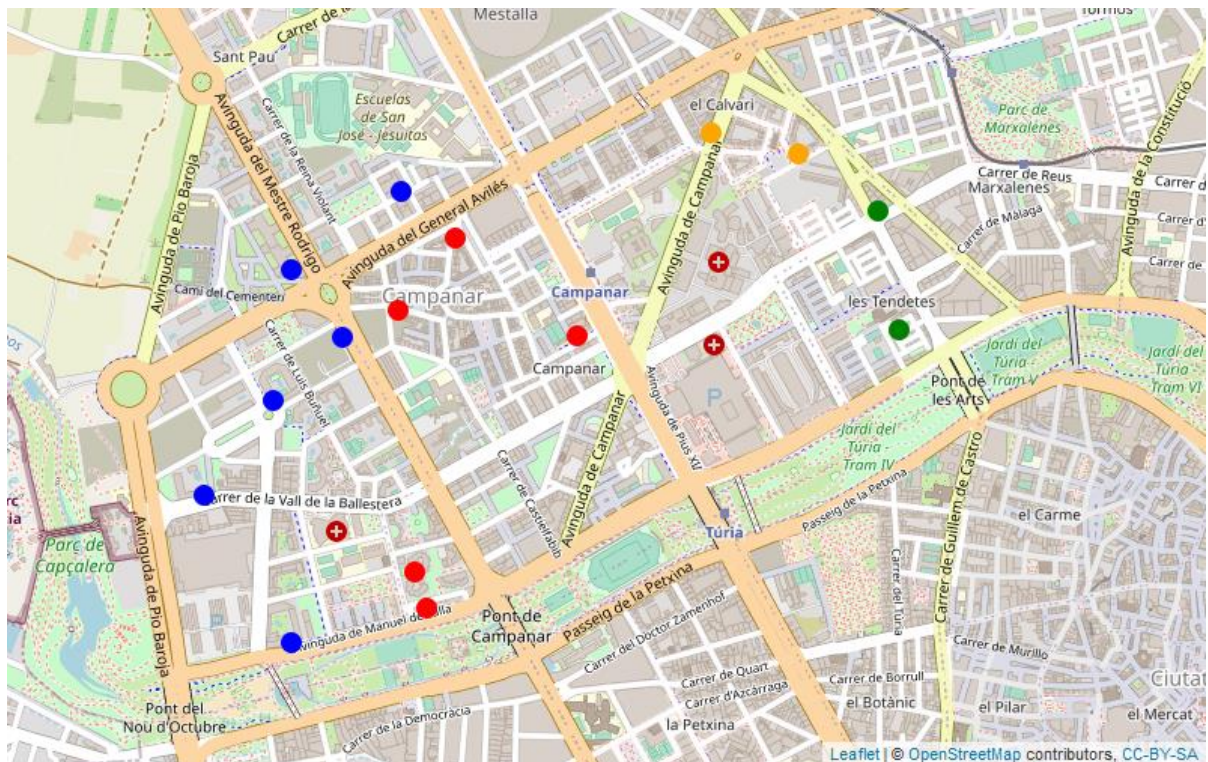




Distrito 4: Campanar

Localizaciones de muestreo: 15

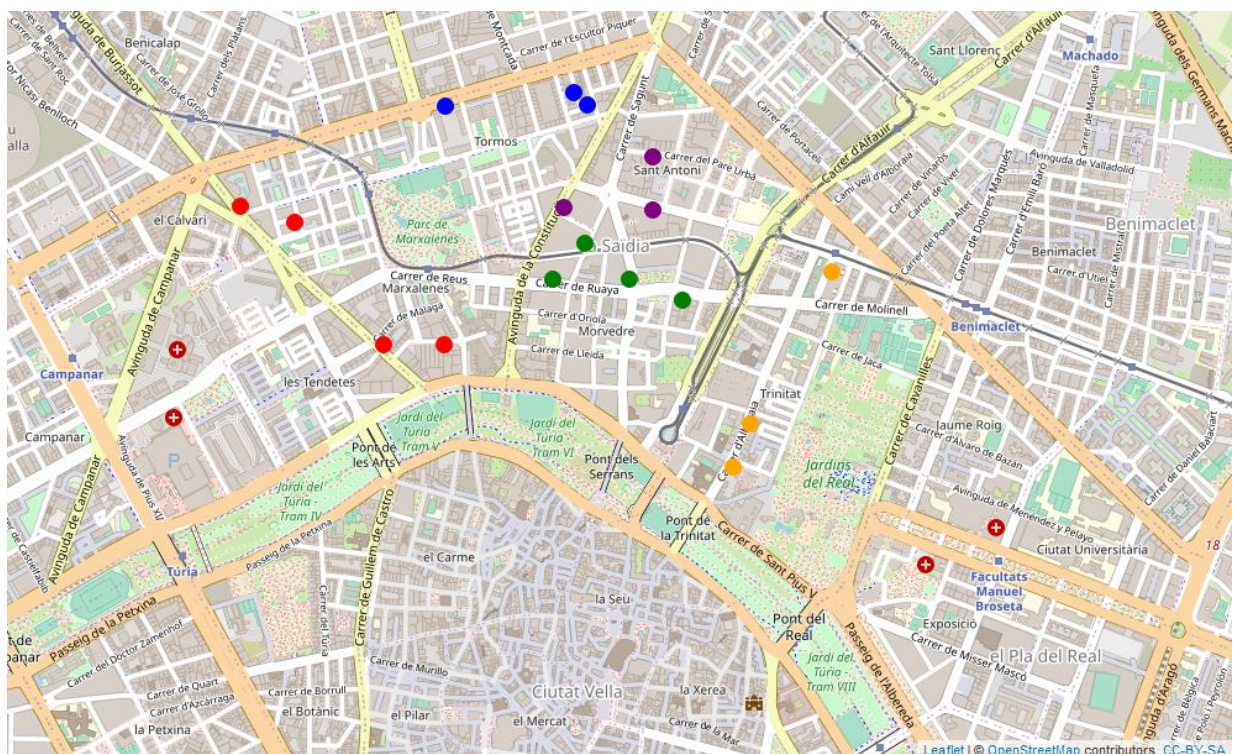
Id	Tipo Vía	Nombre Vía	Núm.	Ba
P051	AV	MANUEL DE FALLA	7	41
P052	C/	MOLÍ DE LA MARQUESA	18	41
P053	C/	GAUDÈNCIA TORRES	4	41
P054	C/	MESTRE BAGANT	25	41
P055	C/	EDUARD SOLER I PÉREZ	10	41
P056	C/	JOAQUIM BALLESTER	4	42
P057	C/	CALA-XARXES	8	42
P058	AV	CAMPANAR	22	43
P059	PL	POETA SALVADOR RUEDA	9	43
P060	C/	ESCUPTOR GARCIA MAS	6	44
P061	C/	VALL DE LA BALLESTERA	64	44
P062	AV	MANUEL DE FALLA	12	44
P063	C/	JORGE COMÍN	6	44
P064	AV	MESTRE RODRIGO (MÚSIC)	45	44
P065	AV	MESTRE RODRIGO (MÚSIC)	87	44





Distrito 5: la Saïdia
Localizaciones de muestreo: 17

Id	Tipo Vía	Nombre Vía	Núm.	Ba
P066	C/	ARQUEBISBE FABIÁN Y FUERO	15	51
P067	C/	ALQUERIA DE GINER	9	51
P068	AV	BURJASSOT	98	51
P069	AV	BURJASSOT	28	51
P070	C/	POBLA DEL DUC	1	52
P071	C/	SAGUNT	85	52
P072	C/	RUAYA	46	52
P073	C/	ARGENTER SUÁREZ	11	52
P074	C/	ALBORAIA	26	53
P075	C/	ALBORAIA	10	53
P076	C/	BELLÚS	10	53
P077	C/	JUAN CASTELLÓ	18	54
P078	C/	MODESTO (ARTISTA FALLER)	2	54
P079	AV	DOCTOR PESET ALEIXANDRE	93	54
P080	C/	MAXIMILIÀ THOUS	24	55
P081	C/	PARE URBANO	12	55
P082	AV	CONSTITUCIÓ	78	55

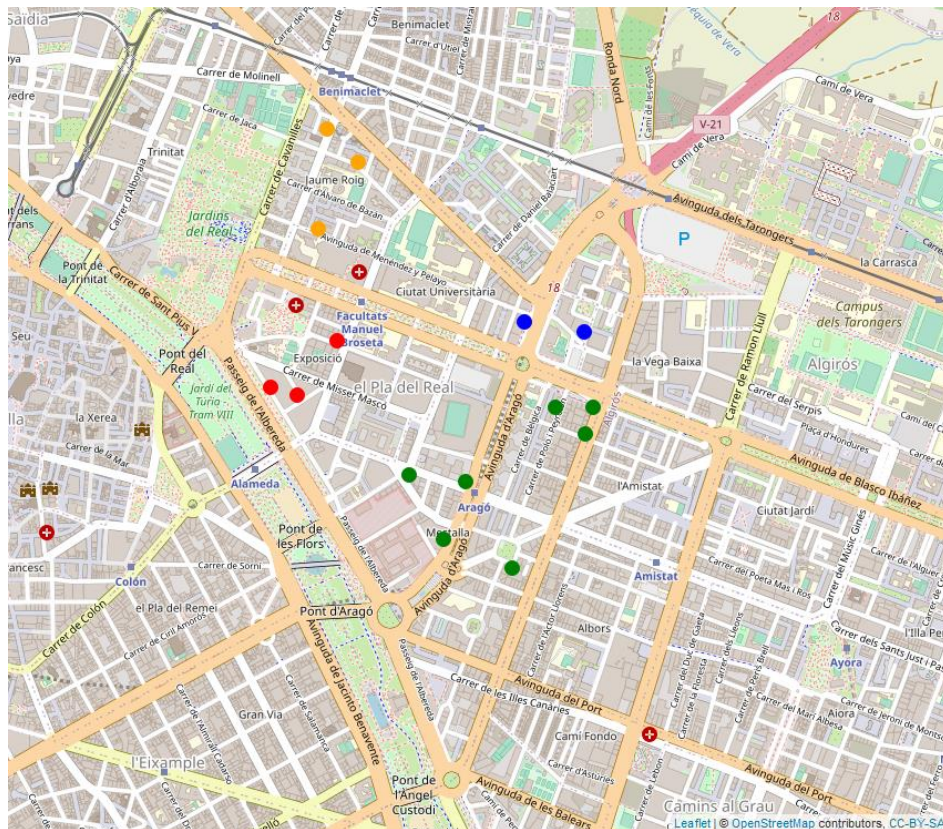




Distrito 6: el Pla del Real

Localizaciones de muestreo: 15

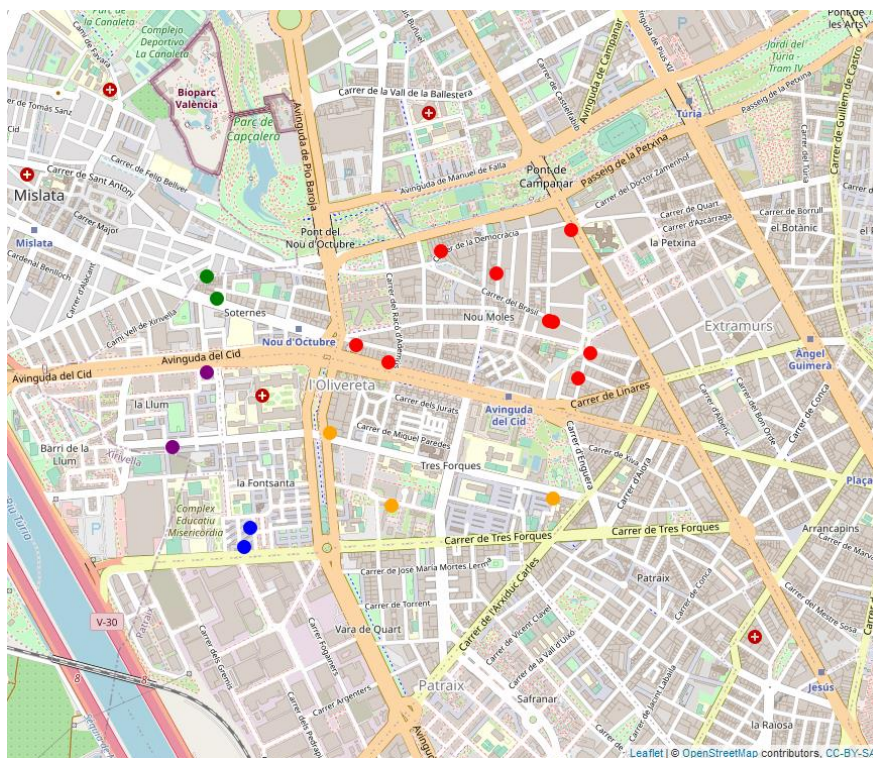
Id	Tipo Vía	Nombre Vía	Núm.	Ba
P083	PG	ALBEREDA	6	61
P084	C/	ARTS GRÀFIQUES	9	61
P085	C/	PERIODISTA JOSÉ OMBUENA	1	61
P086	PL	REYES PRÒSPER	6	62
P087	AV	ARAGÓ	13	62
P088	AV	CARDENAL BENLLOCH	99	62
P089	AV	BLASCO IBÁÑEZ	76	62
P090	C/	ANTONI SUÁREZ	48	62
P091	C/	POLO I PEYROLÓN	57	62
P092	AV	ARAGÓ	25	62
P093	C/	BATXILLER	15	63
P094	AV	MENÉNDEZ Y PELAYO	3	63
P095	C/	JAUME ROIG	25	63
P096	C/	RUBÉN DARÍO	5	64
P097	AV	CATALUNYA	3	64





Distrito 7: l'Olivereta
 Localizaciones de muestreo: 18

Id	Tipo Vía	Nombre Vía	Núm.	Ba
P099	AV	PÉREZ GALDÓS	133	71
P100	C/	TOTANA	12	71
P101	C/	GOYA	22	71
P102	AV	CID	106	71
P103	C/	DEMOCRÀCIA	56	71
P104	C/	PINTOR STOLZ	75	71
P105	PL	ARTUR PIERA	2	71
P106	C/	BRASIL	17	71
P107	C/	BRASIL	19	71
P108	C/	ALCÀSSER	52	72
P109	C.V.	XIRIVELLA	29	72
P110	C/	MARÍA ZAMBRANO (FILÒSOFA)	2	73
P111	AV	TRES CREUS	25	73
P112	C/	LLOMBAI	15	73
P113	PL	COLÒNIA ESPANYOLA	24	74
P114	PL	COLÒNIA ESPANYOLA	15	74
P115	C/	PARE ESTEBAN PERNET	37	75
P116	AV	CID	67	75

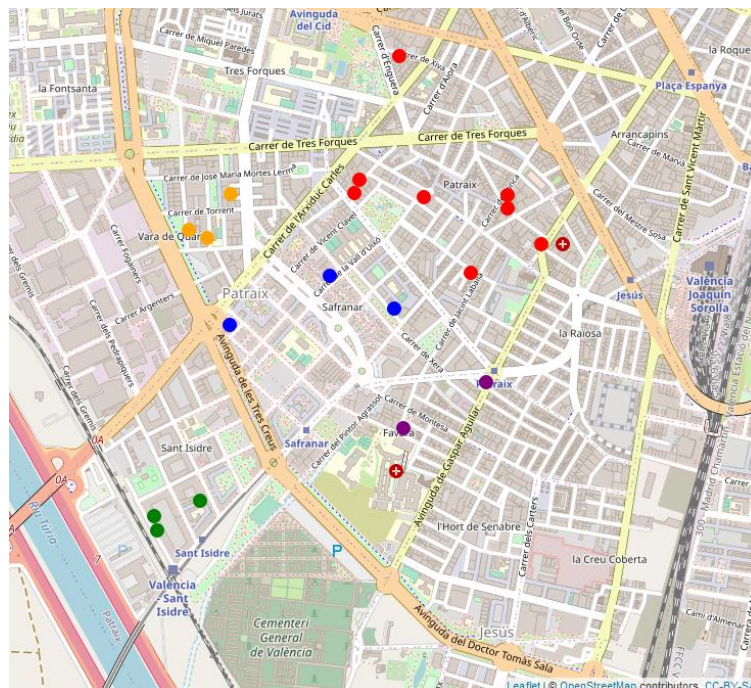




Distrito 8: Patraix

Localizaciones de muestreo: 19

Id	Tipo Vía	Nombre Vía	Núm.	Ba
P117	C/	PINTOR PASQUAL CAPUZ	16	81
P118	C/	CONCA	89	81
P119	C/	MANUEL SIMÓ	29	81
P120	C/	MOSSÉN FENOLLAR	14	81
P121	C/	PINTOR PASQUAL CAPUZ	21	81
P122	C/	MARQUÉS D'ELX	17	81
P123	C/	JESÚS	114	81
P124	C/	XIVA	49	81
P125	C/	GREMIS	49	82
P126	PL	BEATRIU (ESCRITORA)	4	82
P127	C/	GREMIS	53	82
P128	C/	EMILI LLUCH	26	83
P129	AV	TRES CREUS	77	83
P130	C/	FRA JUNÍPER SERRA	69	83
P131	C/	VALL D'UIXÓ	6	84
P132	C/	MARE DE DÉU DE LA CABEÇA	6	84
P133	C/	ARXIDUC CARLES	139	84
P134	AV	GASPAR AGUILAR	34	85
P135	C/	DOCTOR MARAÑÓN	17	85

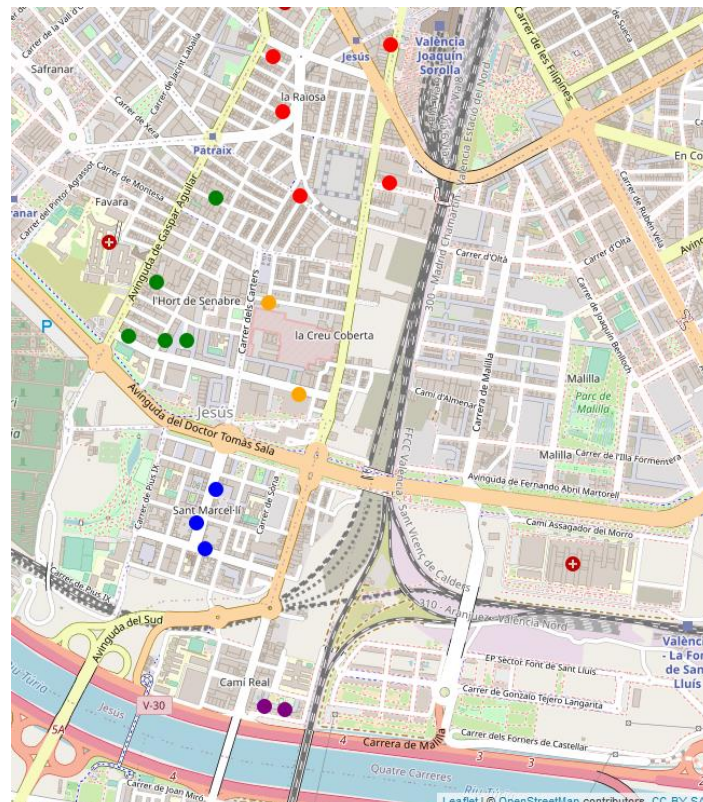




Distrito 9: Jesús

Localizaciones de muestreo: 17

Id	Tipo Vía	Nombre Vía	Núm.	Ba
P136	C/	PIANISTA EMPAR ITURBI	11	91
P137	C/	COMPROMÍS DE CASP	5	91
P138	C/	SANT VICENT MÀRTIR	190	91
P139	C/	MARQUÉS DE BELLET	52	91
P140	C/	MATEU I SANÇ	31	91
P141	C/	MÚSIC PENELLA	3	92
P142	C/	JERÓNIMA GALÉS	69	92
P143	C/	SANTANDER	11	92
P144	AV	PRIMER DE MAIG	74	92
P145	PL	JULES VERNE	2	92
P146	C/	MOSSÉN FEBRER	39	93
P147	AV	PRIMER DE MAIG	9	93
P148	C/	ARQUEBISBE OLAECHEA	28	94
P149	C/	SANT MARCEL·LÍ	11	94
P150	C/	SANT MARCEL·LÍ	26	94
P151	C/	RAFAEL LAPESA MELGAR	18	95
P152	C/	RAFAEL LAPESA MELGAR	12	95

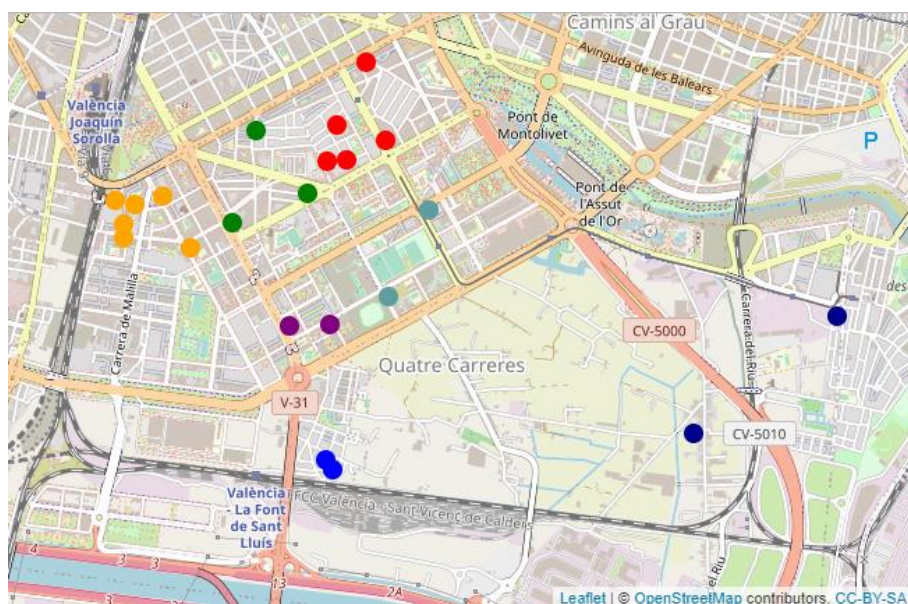




Distrito 10: Quatre Carreres

Localizaciones de muestreo: 22

Id	Tipo Vía	Nombre Vía	Núm.	Ba
P153	C/	PERE ALEIXANDRE	4	101
P154	C/	GENERAL ALMIRANTE	1	101
P155	C/	DOS D'ABRIL	35	101
P156	AV	AMAT GRANELL MESADO	45	101
P157	C/	MOLINA	25	101
P158	AV	AUSIÀS MARCH	33	102
P159	CRA	FONTETA DE SANT LLUÍS	11	102
P160	C/	PEDRO DE VALDIVIA	3	102
P161	C/	DR CARLOS CABALLÉ LANCRY	9	103
P162	C/	JOAQUIM BENLLOCH	15	103
P163	C/	PIANISTA EMPAR ITURBI	51	103
P164	C/	PIANISTA EMPAR ITURBI	41	103
P165	C/	JOAQUIM BENLLOCH	41	103
P166	C/	OLTÀ	8	103
P167	C/	PARE PRESENTAT	5	104
P168	C/	PINTOR JOVER	16	104
P169	AV	AUSIÀS MARCH	77	105
P170	C/	ÁNGEL VILLENA	10	105
P171	C/	IGNACIO ZULOAGA	14	106
P172	AV	JESÚS MORANTE BORRÁS	166	106
P173	C/	BOMBER RAMON DUART	15	107
P174	AV	AMAT GRANELL MESADO	65	107

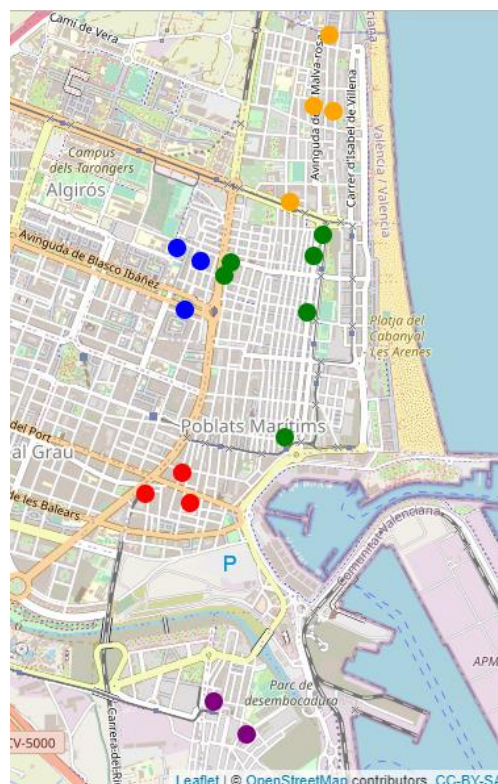




Distrito 11: Poblats Marítims

Localizaciones de muestreo: 18

Id	Tipo Vía	Nombre Vía	Núm.	Ba
P173	C/	CONSOL	14	111
P174	C/	PEIX	5	111
P175	C/	EIVISSA	3	111
P176	C/	ANTONI JOAN	4	112
P177	C/	BARRACA	1	112
P178	C/	REINA	151	112
P179	C/	DOCTOR LLUCH	299	112
P180	C/	MARÍ BLAS DE LEZO	26	112
P181	C/	REINA	231	112
P182	AV	MALVA-ROSA	77	113
P183	C/	CAVITE	85	113
P184	AV	TARONGERS	35	113
P185	C/	ARNAU DE VILANOVA	21	113
P186	C/	JOSÉ M ^a HARO (MAGISTRAT)	61	114
P187	C/	JOSEP BALLESTER	9	114
P188	AV	BLASCO IBÁÑEZ	192	114
P189	C/	MOSSÉN MONZÓ	15	115
P190	C/	MORAIRA	8	115

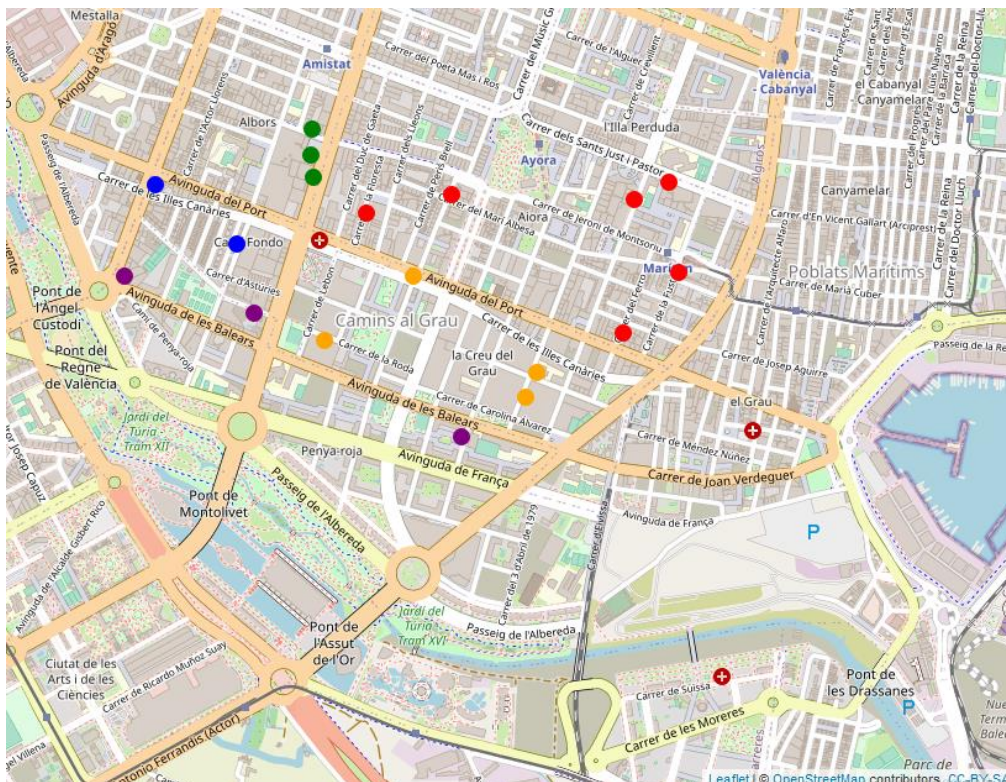




Distrito 12: Camins al Grau

Localizaciones de muestreo: 18

Id	Tipo Vía	Nombre Vía	Núm.	Ba
P191	C/	MÚÑIZ Y HERNÁNDEZ DE ALBA	26	121
P192	C/	FLORESTA	16	121
P193	C/	JOSÉ AGUILAR	49	121
P194	C/	SANTS JUST I PASTOR	140	121
P195	C/	JERONI DE MONTSORIU	78	121
P196	C/	FERRO	6	121
P197	C/	RODRÍGUEZ DE CEPEDA	53	122
P198	C/	RODRÍGUEZ DE CEPEDA	52	122
P199	C/	DOCTOR MANUEL CANDELA	15	122
P200	C/	DAMA D'ELX	21	123
P201	C/	FUENCALIENTE	16	123
P202	AV	PORT	152	123
P203	C/	DAMA D'ELX	17	123
P204	C/	RIU ESCALONA	8	124
P205	C/	EDUARD BOSCÀ	1	124
P206	C/	TRAFALGAR	42	125
P207	C/	EDUARD BOSCÀ	33	125
P208	C/	JOAN BAPTISTA MUÑOZ	10	125

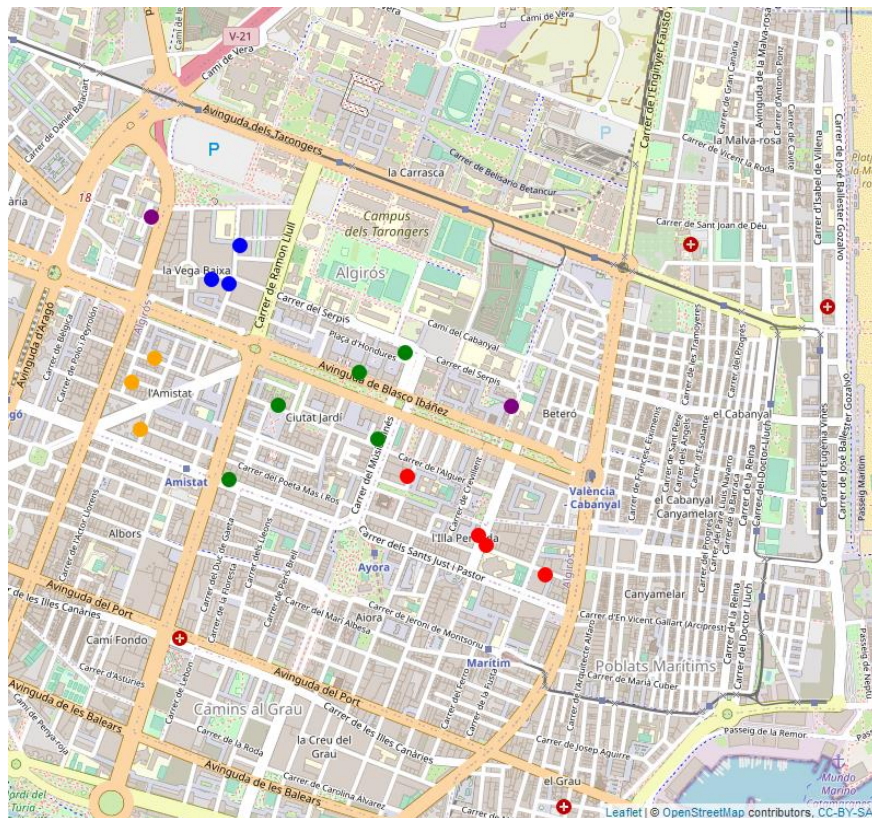




Distrito 13: Algirós

Localizaciones de muestreo: 17

Id	Tipo Vía	Nombre Vía	Núm.	Ba
P209	C/	PINTOR FERRER CALATAYUD	1	131
P210	C/	PINTOR FERRER CALATAYUD	4	131
P211	C/	POETA ANDRÉS CABRELLES	15	131
P212	C/	JOSÉ M ^a HARO (MAGISTRAT)	11	131
P213	AV	BLASCO IBÁÑEZ	119	132
P214	C/	SANTS JUST I PASTOR	43	132
P215	C/	MÚSIC GINÉS	27	132
P216	C/	EXPLORADOR ANDRÉS	15	132
P217	C/	SERPIS	68	132
P218	C/	CONCHA ESPINA	4	133
P219	C/	DOCTOR VICENTE PALLARÉS	7	133
P220	C/	REPÚBLICA ARGENTINA	5	133
P221	C/	POETA ARTOLA	17	134
P222	C/	SERPIS	6	134
P223	C/	POETA ARTOLA	28	134
P224	C/	JOSÉ M ^a HARO (MAGISTRAT)	53	135
P225	C/	HISTORIADOR CLAUDIO	8	135

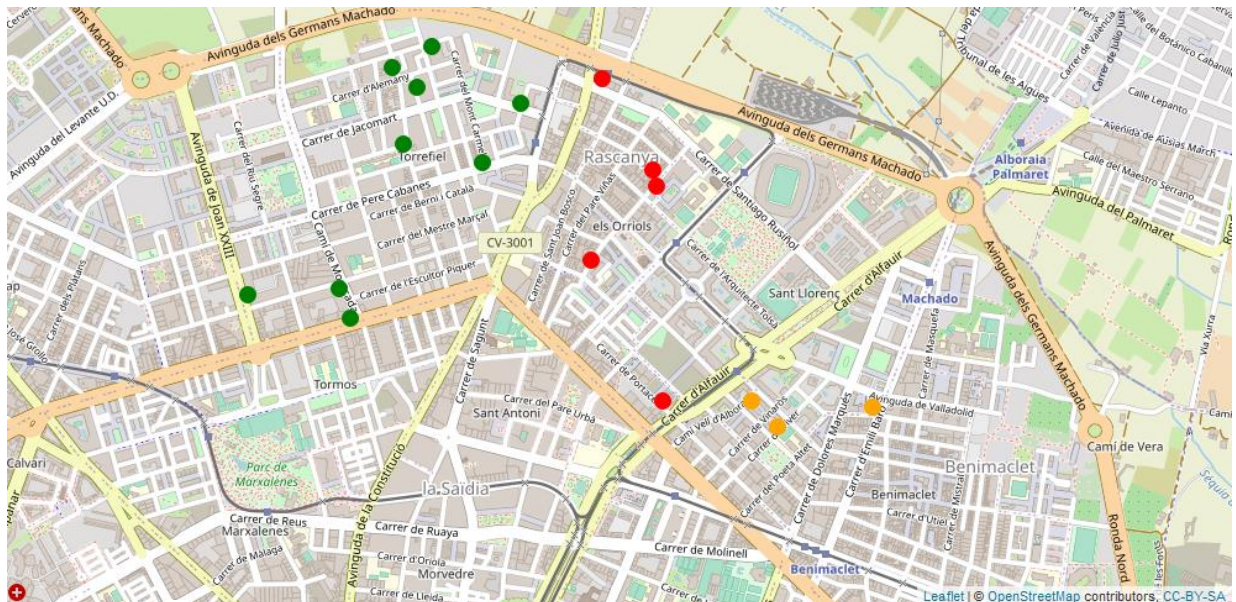




Distrito 15: Rascanya

Localizaciones de muestreo: 17

Id	Tipo Vía	Nombre Vía	Núm.	Ba
P241	C/	SANT JOAN DE LA PENYA	33	151
P242	C/	ARQUITECTE RODRÍGUEZ	17	151
P243	C/	PORTACELI	2	151
P244	C/	ARQUITECTE RODRÍGUEZ	48	151
P245	AV	GERMANS MACHADO	59	151
P246	CAMI	MONTCADA	63	152
P247	C/	FRAY FRANCISCO CABEZAS	15	152
P248	AV	GERMANS MACHADO	87	152
P249	AV	DOCTOR PESET ALEIXANDRE	56	152
P250	AV	JOAN XXIII	16	152
P251	C/	MARQUÉS DE MONTORTAL	102	152
P252	C/	COMTE DE TORREFIEL	89	152
P253	C/	MONT CARMEL	1	152
P254	C/	ERUDIT PAGÉS	2	152
P255	C.V.	ALBORAIA (CAMÍ VELL)	28	153
P256	AV	VALLADOLID	20	153
P257	C/	VIVER	25	153

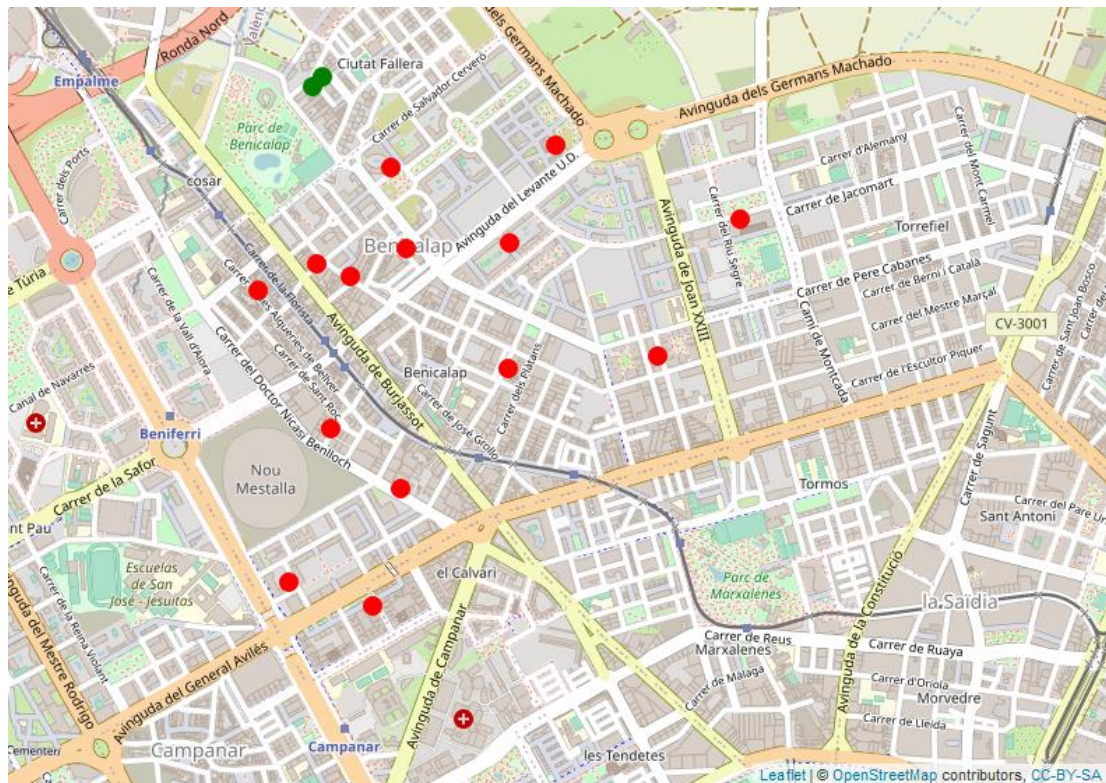




Distrito 16: Benicalap

Localizaciones de muestreo: 16

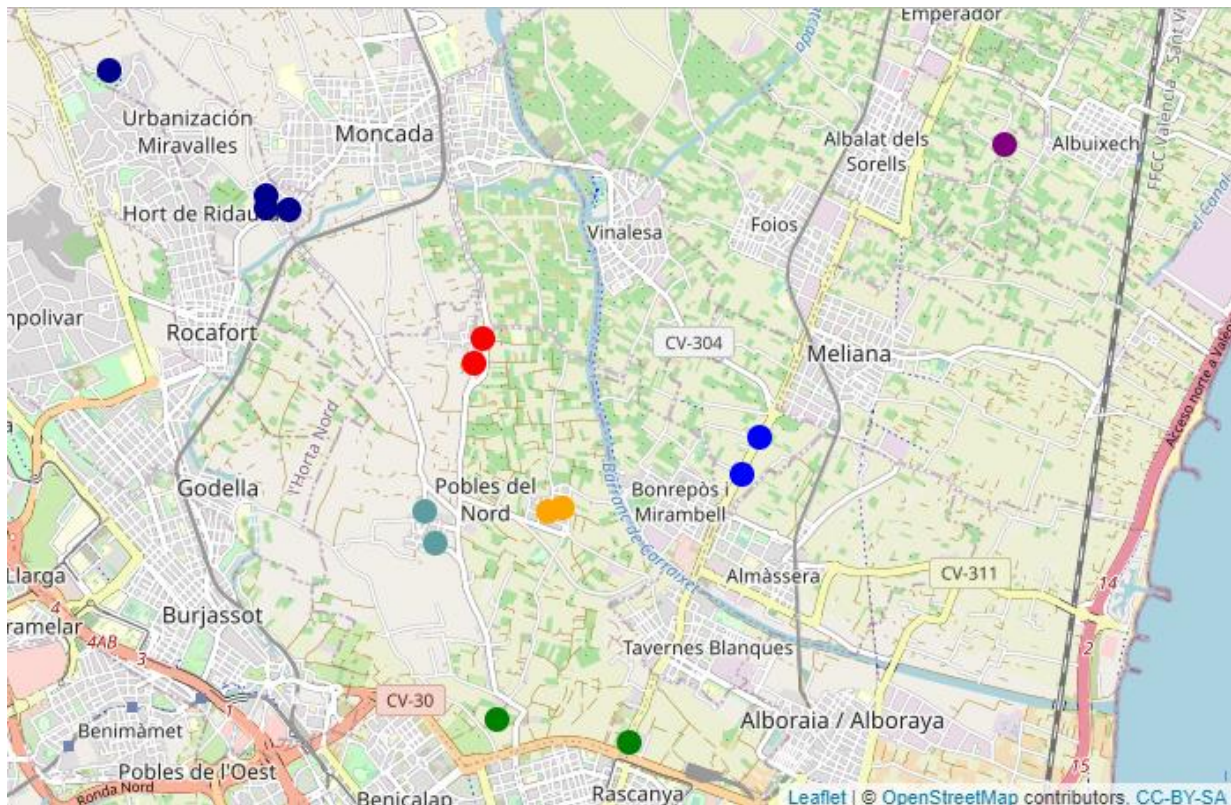
Id	Tipo Vía	Nombre Vía	Núm.	Ba
P258	C/	POETA SERRANO CLAVERO	24	161
P259	C/	DOCTOR NICASI BENLLOCH	34	161
P260	C/	SANT JOSEP DE PIGNATELLI	33	161
P261	C/	SALVADOR (PINTOR)	2	161
P262	C/	ALQUERIES DE BELLVER	68	161
P263	C/	MIGUEL SERVET	7	161
P264	C/	RIU NERVIÓN	9	161
P265	C/	MANUEL MELIÀ (DON PÍO)	1	161
P266	C/	MESTRE MIGUEL GALÁN	5	161
P267	C/	BISBE PUCHOL MONTIS	8	161
P268	C/	JOSEP BEA I IZQUIERDO	3	161
P269	C/	JOSÉ GROLO	88	161
P270	C/	CASAS IBÁÑEZ	5	161
P271	C/	BENICADELL	28	161
P272	C/	SALVADOR RUBIO	5	162
P273	C/	PERIS CELDA	15	162





Distrito 17: Pobles del Nord Localizaciones de muestreo: 15

Id	Tipo Vía	Nombre Vía	Núm.	Ba
P274	C/	MOSSÉN AGUILAR	4	171
P275	C/	VENTA DEL MORO	17	171
P276	AV	CONSTITUCIÓ	273	172
P277	CAMI	MONTCADA	147	172
P278	C/	MESTRA TERESITA NÚÑEZ	1	173
P279	C/	CARMEL VICENT	6	173
P280	CAMI	CASES DE BÀRCENA	42	174
P281	CAMI	CASES DE BÀRCENA	97	174
P282	PL	SANT BENET	13	175
P283	C/	DOCTOR ANDREU PIQUER	11	176
P284	C/	MAS CANSALADER	4	176
P285	C/	RAMÓN (METGE I MÚSIC)	8	176
P286	C/	ASPIROZ	9	176
P287	C/	COMPOSITOR VERT	4	177
P288	CAMI	BORBOTÓ A MASSARROJOS	18	177

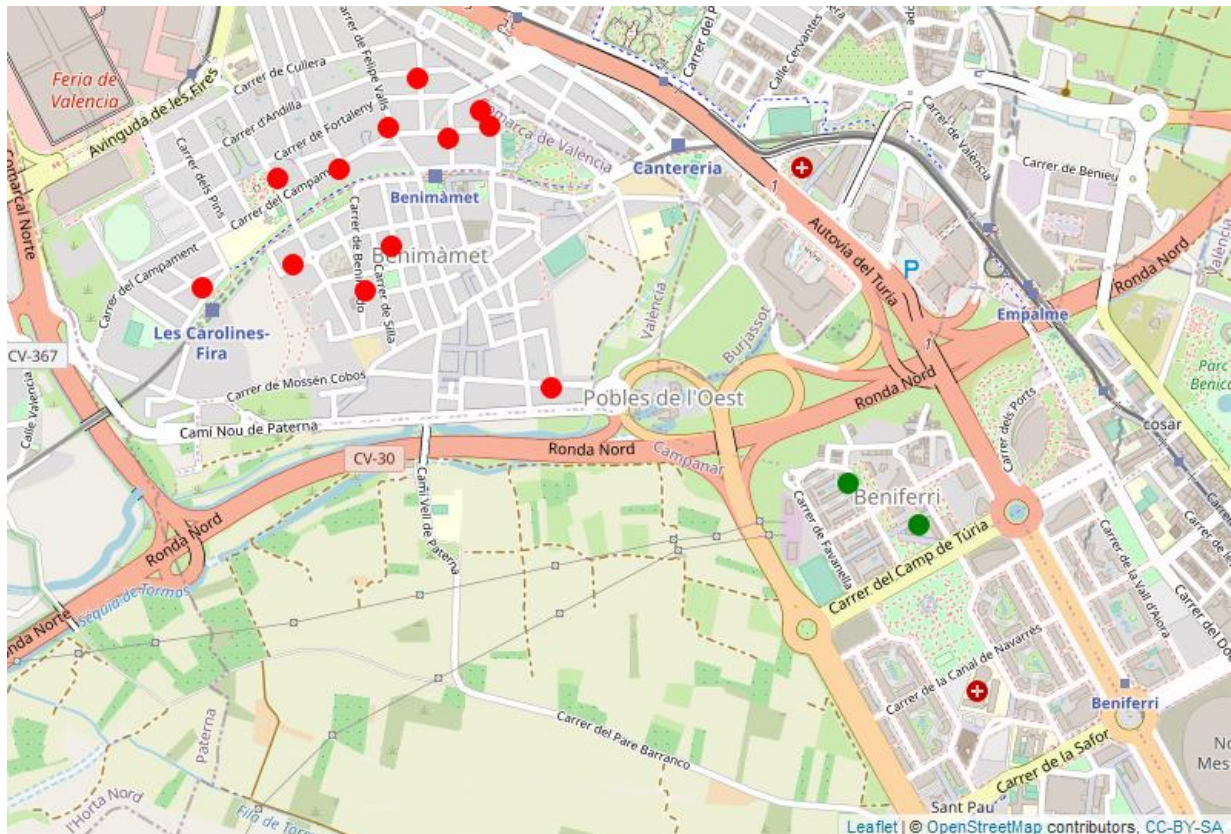




Distrito 18: Pobles de l'Oest

Localizaciones de muestreo: 14

Id	Tipo Vía	Nombre Vía	Núm.	Ba
P289	C/	PINTOR CABRERA	7	181
P290	C/	CAMPAMENT	23	181
P291	C/	MESTRE ALBERTO LUZ	29	181
P292	C/	GAVARDA	11	181
P293	C/	EVARISTO BAS	17	181
P294	C/	BENIMODO	20	181
P295	C/	BERNARDO PRIETO	28	181
P296	C/	JOAQUIM MARIN	8	181
P297	C/	PEGO	5	181
P298	C/	FELIPE VALLS	79	181
P299	C/	CRISÒSTOM MARTÍNEZ	42	181
P300	C/	ESPERANÇA	21	181
P301	C/	VICENT TOMÁS I MARTÍ	7	182
P302	C/	BENIFERRI	55	182

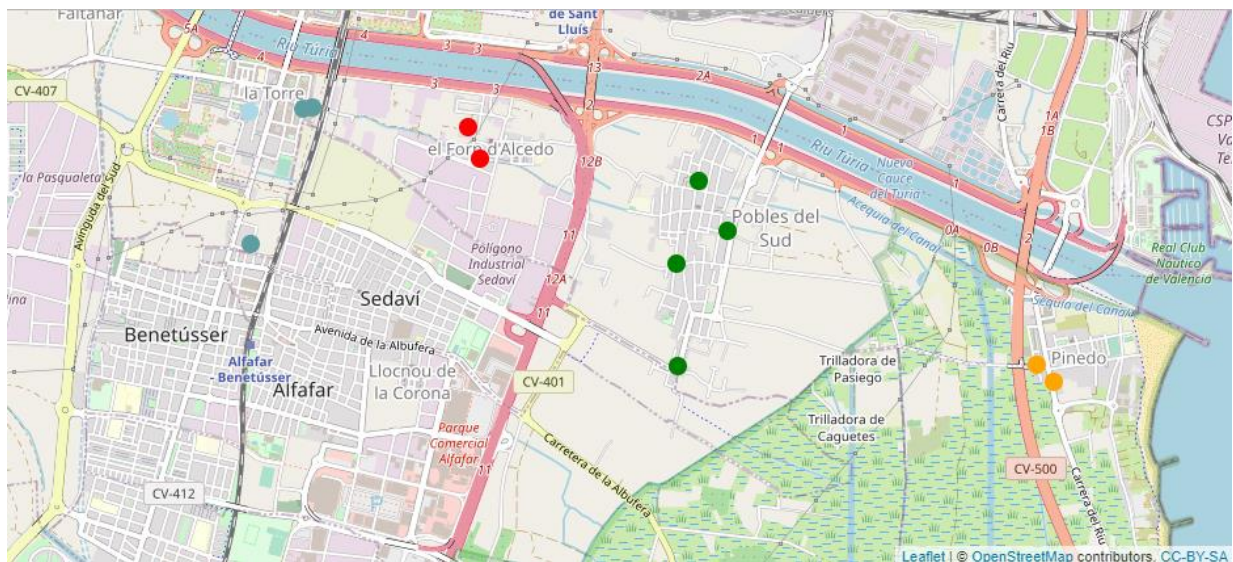


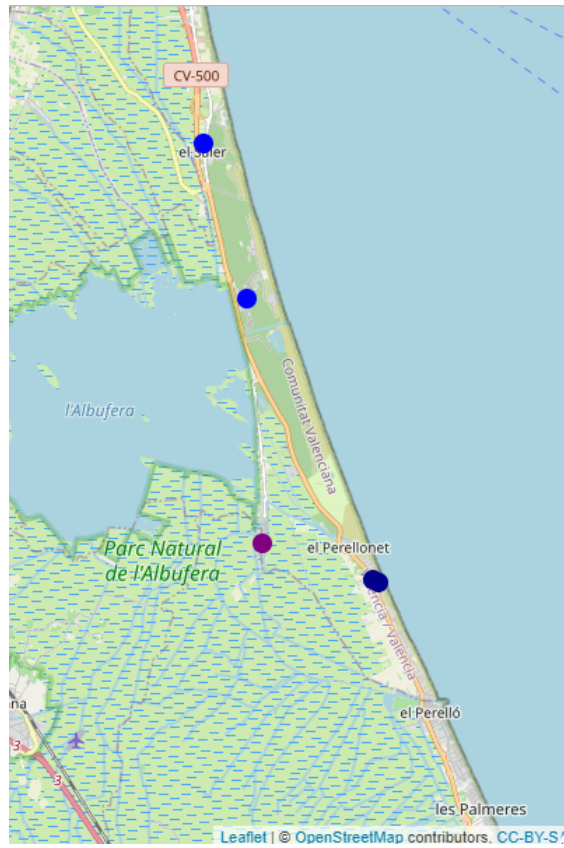


Distrito 19: Pobles del Sud

Localizaciones de muestreo: 18

Id	Tipo Vía	Nombre Vía	Núm.	Ba
P303	C/	ENRIQUE (CATEDRÀTIC)	7	191
P304	C/	CREUETA ALTA	12	191
P305	C/	GLÒRIA	92	192
P306	AV	DOCTOR RUIZ I COMES	52	192
P307	CTRA	FONT DE BONET	6	192
P308	C/	MAJOR DEL CASTELLAR	65	192
P309	CAMI	TREMOLAR	183	193
P310	CTRA	RIU	319	193
P311	AV	GOLA DEL PUJOL	10	194
P312	C/	SÈQUIA DEL REI	10	194
P313	C/	REDOLINS	38	195
P314	C/	HÈLIX	38	196
P315	C/	DUNES	6	196
P316	C/	GIMÉNEZ I COSTA	22	197
P317	C/	MOLÍ DE PALA	1	197
P318	C/	MARIA ROS	24	197
P319	C/	PAZ AZZATI CUTANDA	4	198
P320	C/	CASTELL DE CULLERA	29	198







Muestra definitiva distribución por distrito

	Población de 18 años y más	Muestra	Puntos de muestra	Error teórico
València	672.742	2.358	320	2,0%
1. Ciutat Vella	24.165	114	16	9,2%
2. l'Eixample	35.818	125	16	8,8%
3. Extramurs	41.232	129	18	8,6%
4. Campanar	32.020	123	15	8,8%
5. la Saïdia	40.199	130	17	8,6%
6. el Pla del Real	25.139	115	16	9,1%
7. l'Olivereta	41.506	129	18	8,6%
8. Patraix	49.276	136	19	8,4%
9. Jesús	44.451	132	17	8,5%
10. Quatre Carreres	62.582	146	20	8,1%
11. Poblats Marítims	46.983	136	18	8,4%
12. Camins al Grau	54.532	140	18	8,3%
13. Algirós	31.402	122	17	8,9%
14. Benimaclet	24.306	117	15	9,0%
15. Rascanya	44.155	131	17	8,5%
16. Benicalap	39.515	127	16	8,7%
17. Pobles del Nord	5.553	94	15	10,0%
18. Pobles de l'Oest	12.072	104	14	9,6%
19. Pobles del Sud	17.836	108	18	9,4%

Publicación web:

[Web Oficina de Estadística](#)