



**AJUNTAMENT DE VALÈNCIA**

OFICINA D'ESTADÍSTICA



BARÒMETRE  
MUNICIPAL  
D'OPINIÓ  
**CIUTADANA**

FEBRER 2023

**METODOLOGIA**



# FITXA TÈCNICA.

Treball: 20 onada del Baròmetre d'Opinió Ciutadana de la ciutat de València.

## Objectius:

Conèixer la situació laboral de la població en el moment actual i la seua fluctuació temporal a la ciutat i els seus districtes. Adquirir dades sobre les condicions laborals i característiques dels contractes i la jornada de treball. Conèixer la importància i valoració dels principals elements al voltant de l'ocupació. A més, detectar les dinàmiques de desocupació i cerca de treball en el mercat laboral. Localitzar les professions amb més i menys grau de prestigi. Obtenir informació sobre l'interés de la població per la reducció de les hores de la jornada laboral i de la setmana laboral de 4 dies. Valoració dels diferents programes municipals de foment de l'ocupació a la ciutat.

Univers: Població de 18 i més anys empadronada a la ciutat de València.

Mostra total: 2.355 entrevistes

Distribució mostral: Aproporcional. Mostreig per quotes controlades a nivell de districte per sexe i per edat (tres grups). Relació amb l'activitat econòmica i nacionalitat.

Mètode d'entrevista: Personal.

Lloc de les entrevistes: Al carrer.

Proves del Qüestionari: gener del 2023.

Data dels treballs de camp: gener i febrer del 2023.

Horari de les entrevistes: De matí i vesprada, de dilluns a divendres. Dissabtes de matí.

Rutes aleatòries: A partir de la selecció aleatòria de punts de mostreig, en un total de 320, amb recorregut per tots els barris de la ciutat.

Error teòric per a la ciutat: 2,0%

Error teòric per a les dades dels districtes: Màxim 10,0% (Pobles del Nord) i mínim 8,1% (Quatre Carreres).

Factor d'elevació: Es calcula en funció del pes poblacional del districte de residència de la persona enquestada sobre el total de la ciutat.

Empresa encarregada dels treballs de camp: GFK

Cost contractació externa (IVA no inclòs): 16.750,00€



## Distribució mostral per districte

La grandària mostral teòrica total de 2.355 enquestes s'ha distribuït per districte segons un procediment en dos etapes. En una primera etapa s'ha fixat una grandària mostral per a tots els districtes suficient per a que, suposant un mostreig aleatori simple per a cada districte, l'error mostral siga com a màxim del 10%, per a la qual cosa es necessiten 1.786 enquestes (94 enquestes per districte). A continuació es reparteix l'excedent mostral als districtes segons una afixació proporcional al nombre de residents de 18 i més anys del districte, obtenint una grandària mostral total per a cada districte que permet l'estimació amb un error inferior al 10% en tots els casos. A la Taula 1 es pot veure la distribució mostral per districte, així com el repartiment associat a cadascú dels barris segons la població de 18 i més anys resident en els mateixos. Cal tindre en compte que aquestes grandàries mostrals poden reduir-se lleugerament amb la supressió dels registres corresponents a algunes persones enquestades que van oferir poca credibilitat a les persones entrevistadores (amb valor inferior a 5 en una escala del 0 al 10).

## Selecció Punts Mostrals

Per a la selecció dels punts mostrals utilitzats al disseny de la xarxa d'obtenció d'informació, s'ha tingut en compte la grandària mostral  $n$  estimada per a cada un dels barris de la ciutat utilitzant un repartiment proporcional a la població de 18 i més anys resident a partir de la mostra total calculada per al districte, seleccionant  $k$  punts de mostreig al barri segons l'algoritme següent:

- 1) Si  $n \leq 5$ , aleshores considerem  $k = 1$  únic punt de mostreig on s'entrevisten a  $n$  persones que complisquen els criteris d'inclusió, tenint en compte les quotes establides si així s'han definit.
- 2) Si  $5 < n < 18$ , aleshores considerem  $k = 2$  punts de mostreig, entrevistant en cadascú d'ells alguna persona i amb un màxim de 9 persones que complisquen els criteris d'inclusió segons les quotes definides.
- 3) Si  $n \geq 18$ , aleshores considerem  $k$  com el nombre enter corresponent de arrodonir per damunt el valor  $n/9$ . Com al cas 2), s'entrevistaran en cadascú d'ells alguna persona amb un màxim de 9 persones que complisquen els criteris d'inclusió segons les quotes definides. Si  $n$  és múltiple de 9, es seleccionen  $n/9+1$  persones.
- 4) Als dos barris amb major  $n$  es selecciona una localització extra.

D'esta manera s'ha establert un total de 320 localitzacions, distribuïdes per tots els barris de la ciutat. A continuació s'ha fet una selecció aleatòria ponderada de direccions utilitzant com a marc la població empadronada en la ciutat de València que apareix al fitxer del Padró Municipal d'Habitants a 1 de gener de 2022, amb factor de ponderació de cadascuna de les direccions el nombre de persones de 18 i més anys que resideixen a la mateixa. A la Taula 1 se mostra el nombre de localitzacions de mostreig assignades per a cadascú dels districtes i barris de la ciutat.



Taula 1. Mostra i localitzacions de mostreig proposats.

	Població >18 anys	Mostra final	Aprox. per barri	Direccions padronals totals	Localitzacions de mostreig
<b>Total</b>	<b>672.742</b>	<b>2.350</b>		<b>32.264</b>	<b>320</b>
<b>1. Ciutat Vella</b>	24.165	114	114		16
1.1. la Seu	2.683		13	319	2
1.2. la Xerea	3.387		16	332	2
1.3. el Carne	5.819		28	553	4
1.4. el Pilar	4.087		19	331	3
1.5. el Mercat	3.269		15	350	2
1.6. Sant Francesc	4.920		23	368	3
<b>2. l'Eixample</b>	35.818	124	124		16
2.1. Russafa	20.119		70	1.186	9
2.2. el Pla del Remei	5.839		20	400	3
2.3. la Gran Via	9.860		34	494	4
<b>3. Extramurs</b>	41.232	129	129		18
3.1. el Botànic	5.621		18	388	3
3.2. la Roqueta	3.941		12	326	2
3.3. la Petxina	12.540		39	532	5
3.4. Arrancapins	19.130		60	745	8
<b>4. Campanar</b>	32.020	121	121		15
4.1. Campanar	9.832		37	456	5
4.2. les Tendetes	4.620		17	186	2
4.3. el Calvari	4.366		17	93	2
4.4. Sant Pau	13.202		50	183	6
<b>5. la Saïdia</b>	40.199	128	128		17
5.1. Marxalenes	9.286		30	291	4
5.2. Morvedre	8.754		28	387	4
5.3. Trinitat	6.725		21	212	3
5.4. Tormos	7.185		23	278	3
5.5. Sant Antoni	8.249		26	267	3
<b>6. el Pla del Real</b>	25.139	115	115		16
6.1. Exposició	5.539		25	192	3
6.2. Mestalla	12.177		56	352	8
6.3. Jaume Roig	5.160		24	127	3
6.4. Ciutat Universitària	2.263		10	37	2
<b>7. l'Olivereta</b>	41.506	129	129		18
7.1. Nou Moles	22.312		69	838	9
7.2. Soternes	4.132		13	144	2
7.3. Tres Forques	7.881		25	411	3



7.4. la Fontsanta	2.905		9	128	2
7.5. la Llum	4.276		13	101	2
<b>8. Patraix</b>	<b>49.276</b>	<b>136</b>	<b>136</b>		<b>19</b>
8.1. Patraix	20.827		57	763	8
8.2. Sant Isidre	8.608		24	203	3
8.3. Vara de Quart	8.890		25	163	3
8.4. el Safranar	7.863		22	189	3
8.5. Favara	3.088		8	162	2
<b>9. Jesús</b>	<b>44.451</b>	<b>132</b>	<b>132</b>		<b>17</b>
9.1. la Raiosa	13.156		39	540	5
9.2. l'Hort de Senabre	14.497		43	513	5
9.3. la Creu Coberta	5.189		15	147	2
9.4. Sant Marcel·lí	8.560		26	234	3
9.5. Camí Real	3.049		9	100	2
<b>10. Quatre Carreres</b>	<b>62.582</b>	<b>147</b>	<b>147</b>		<b>20</b>
10.1. Montolivet	16.401		39	652	5
10.2. en Corts	10.199		24	523	3
10.3. Malilla	18.649		44	377	5
10.4. la Fonteta de Sant Lluís	2.561		6	174	2
10.5. na Rovella	6.360		15	131	2
10.6. la Punta	2.253		5	388	1
10.7. Ciutat de les Arts i de les Ciències	6.159		14	90	2
<b>11. Poblats Marítims</b>	<b>46.983</b>	<b>134</b>	<b>134</b>		<b>18</b>
11.1. el Grau	7.933		23	332	3
11.2. el Cabanyal- el Canyamelar	16.343		47	2.297	6
11.3. la Malva-rosa	10.978		31	636	4
11.4. Beteró	6.749		19	233	3
11.5. Natzaret	4.980		14	556	2
<b>12. Camins al Grau</b>	<b>54.532</b>	<b>140</b>	<b>140</b>		<b>18</b>
12.1. Aiora	20.836		53	805	6
12.2. Albors	7.507		19	319	3
12.3. la Creu del Grau	12.364		32	311	4
12.4. Camí Fondo	3.831		10	185	2
12.5. Penya-roja	9.994		26	164	3
<b>13. Algirós</b>	<b>31.402</b>	<b>121</b>	<b>121</b>		<b>17</b>
13.1. l'Illa Perduda	7.342		28	220	4
13.2. Ciutat Jardí	10.346		40	226	5
13.3. l'Amistat	6.124		24	215	3
13.4. la Bega Baixa	4.675		18	167	3
13.5. la Carrasca	2.915		11	86	2
<b>14. Benimaclet</b>	<b>24.306</b>	<b>115</b>	<b>115</b>		<b>15</b>
14.1. Benimaclet	19.690		93	1.010	12



14.2. Camí de Vera	4.616		22	108	3
<b>15. Rascanya</b>	<b>44.155</b>	<b>131</b>	<b>131</b>		<b>17</b>
15.1. Orriols	13.822		41	459	5
15.2. Torrefiel	21.897		65	943	9
15.3. Sant Llorenç	8.436		25	133	3
<b>16. Benicalap</b>	<b>39.515</b>	<b>127</b>	<b>127</b>		<b>16</b>
16.1. Benicalap	34.588		111	1.293	14
16.2. Ciutat Fallera	4.927		16	116	2
<b>17. Pobles del Nord</b>	<b>5.553</b>	<b>94</b>	<b>94</b>		<b>15</b>
17.1. Benifaraig	832		14	179	2
17.2. Poble Nou	787		13	147	2
17.3. Carpesa	1.034		18	239	3
17.4. les Cases de Bàrcena	317		5	68	1
17.5. Mauella	50		1	30	1
17.6. Massarrojos	1.930		33	522	4
17.7. Borbotó	603		10	152	2
<b>18. Pobles de l'Oest</b>	<b>12.072</b>	<b>104</b>	<b>104</b>		<b>14</b>
18.1. Benimàmet	11.138		96	1.262	12
18.2. Beniferri	934		8	116	2
<b>19. Pobles del Sud</b>	<b>17.836</b>	<b>109</b>	<b>109</b>		<b>18</b>
19.1. el Forn d'Alcedo	1.076		6	139	2
19.2. Castellar-l'Oliveral	5.680		35	947	4
19.3. Pinedo	2.212		14	307	2
19.4. el Saler	1.541		9	157	2
19.5. el Palmar	650		4	211	1
19.6. el Perellonet	1.257		8	298	2
19.7. la Torre	4.113		25	248	3
19.8. Faitanar	1.307		8	72	2







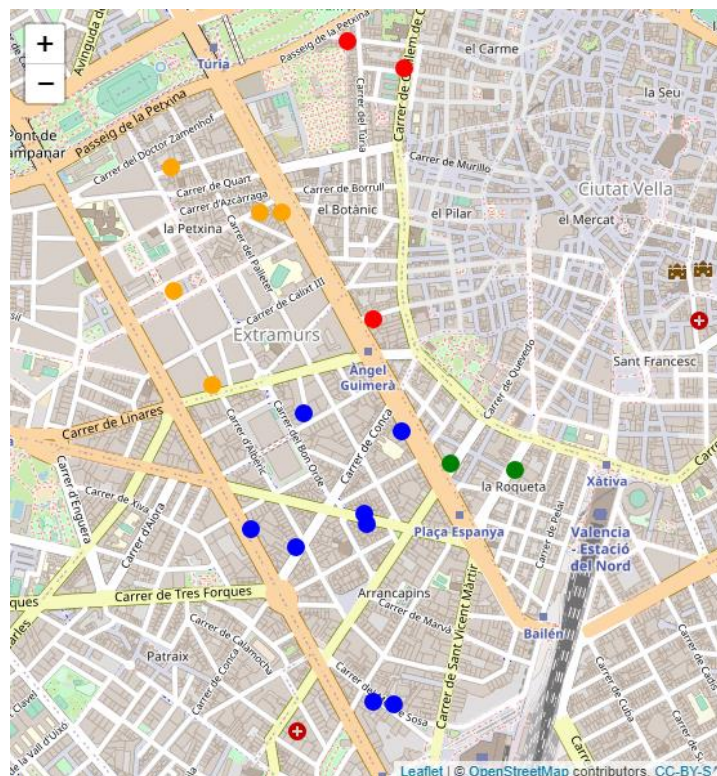




### Districte 3: Extramurs

#### Localitzacions de mostreig: 18

Id	Tipus Via	Nombre Via	Núm.	Ba
P033	C/	DOCTOR SANCHIS BERGÓN	23	31
P034	C/	GUILLEM DE CASTRO	157	31
P035	C/	MESTRE PALAU	9	31
P036	C/	JESÚS	24	32
P037	C/	SANT VICENT MÀRTIR	81	32
P038	C/	SANT JACINT	24	33
P039	C/	SANT IGNASI DE LOIOLA	7	33
P040	C/	MARTÍ L'HUMÀ	30	33
P041	C/	MARTÍ L'HUMÀ	1	33
P042	G.V.	FERRAN EL CATÒLIC	51	33
P043	AV	PÉREZ GALDÓS	50	34
P044	G.V.	RAMÓN Y CAJAL	59	34
P045	C/	MESTRE SOSA	25	34
P046	C/	CONCA	60	34
P047	C/	MESTRE SOSA	18	34
P048	C/	SANT FRANCESC DE BORJA	12	34
P049	C/	TIMONEDA	8	34
P050	C/	SANT FRANCESC DE BORJA	11	34

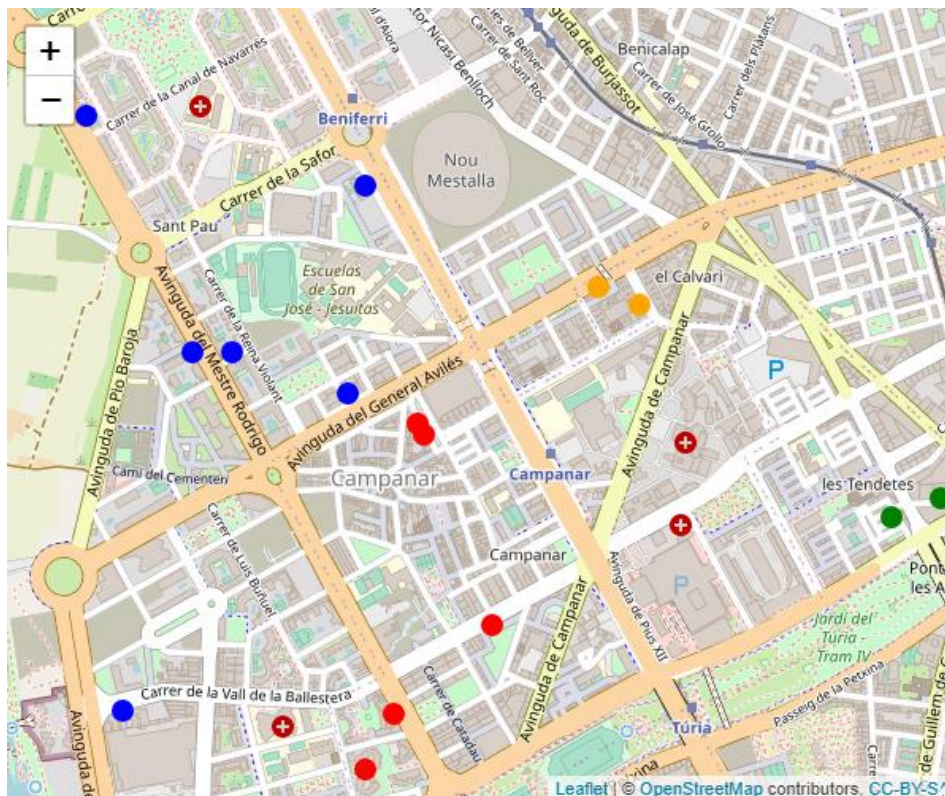




## Districte 4: Campanar

### Localitzacions de mostreig: 15

Id	Tipus Via	Nombre Via	Núm.	Ba
P051	C/	APARICIO ALBIÑANA	11	41
P052	C/	APARICIO ALBIÑANA	7	41
P053	C/	VALL DE LA BALLESTERA	23	41
P054	AV	MESTRE RODRIGO (MÚSIC)	21	41
P055	C/	EDUARD SOLER I PÉREZ	10	41
P056	C/	VALL DE LAGUAR	12	42
P057	C/	ESQUIF	2	42
P058	C/	CONCHITA PIQUER	5	43
P059	AV	GENERAL AVILÉS	19	43
P060	AV	CORTS VALENCIANES	17	44
P061	AV	MESTRE RODRIGO (MÚSIC)	105	44
P062	C/	AMADOR MARTÍNEZ (POETA)	2	44
P063	AV	MESTRE RODRIGO (MÚSIC)	86	44
P064	C/	PORT DE SANTA MARIA	2	44
P065	C/	VALL DE LA BALLESTERA	75	44









**AJUNTAMENT DE VALÈNCIA**  
OFICINA D'ESTADÍSTICA

BARÒMETRE MUNICIPAL  
D'OPINIÓ CIUTADANA **VLC**



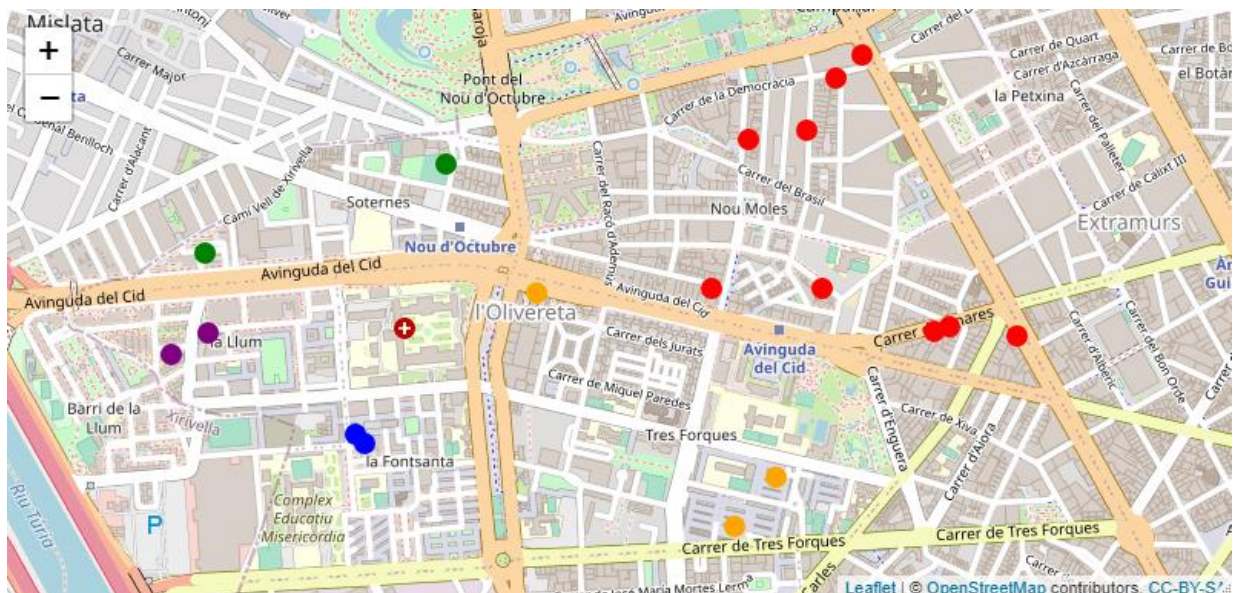




## Districte 7: l'Olivereta

### Localitzacions de mostreig: 18

Id	Tipus Via	Nombre Vía	Núm.	Ba
P099	C/	FRANCISCO MORENO USEDO	18	71
P100	C/	TORRES	23	71
P101	C/	DEMOCRÀCIA	11	71
P102	AV	PÉREZ GALDÓS	137	71
P103	C/	ART MAJOR DE LA SEDA	11	71
P104	C/	LINARES	9	71
P105	AV	PÉREZ GALDÓS	79	71
P106	C/	LINARES	15	71
P107	C/	PINTOR STOLZ	31	71
P108	PL	PERE MARIA ORTS I BOSCH	14	72
P109	PL	SAINETISTA ARNICHES	4	72
P110	C/	JOAN REIXACH (PINTOR)	8	73
P111	AV	CID	61	73
P112	C/	FREDERICA MONTSENY	7	73
P113	C/	ESCULTOR SALZILLO	14	74
P114	PL	DOCTOR BERENGUER FERRER	1	74
P115	BARRI	LLUM	15	75
P116	C/	JOSEP MARIA BAYARRI	15	75



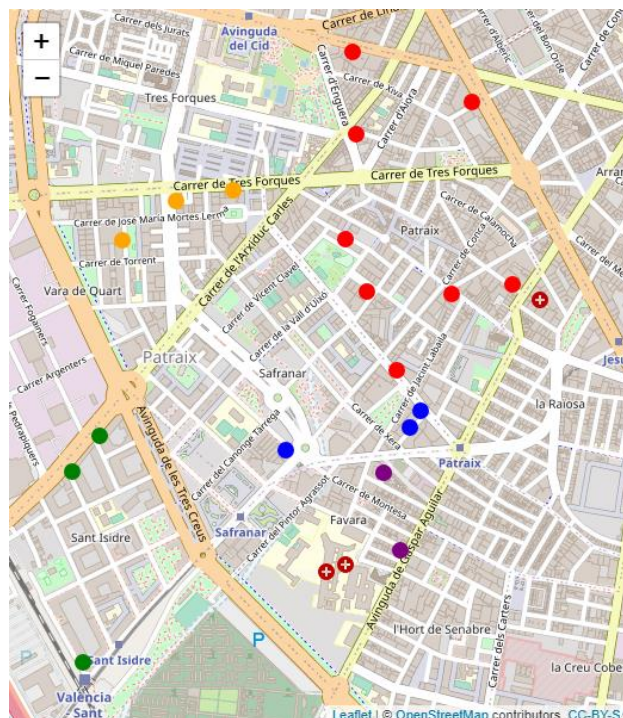




## Districte 8: Patraix

### Localitzacions de mostreig: 19

Id	Tipus Via	Nombre Via	Núm.	Ba
P117	AV	CID	27	81
P118	C/	BEAT NICOLAU FACTOR	17	81
P119	C/	MÚSIC BARBIERI	1	81
P120	C/	MARIANO RIBERA	35	81
P121	C/	IMPRESSOR MONTFORT	15	81
P122	C/	MOSSÉN FENOLLAR	4	81
P123	C/	FRANCESC DE LLANO	2	81
P124	C/	FONTANARS DELS ALFORINS	40	81
P125	C.N.	PICANYA	7	82
P126	C/	GREMIS	67	82
P127	C/	ARQUITECTE SEGURA DE LAGO	1	82
P128	C/	FRA JUNÍPER SERRA	84	83
P129	C/	TRES FORQUES	91	83
P130	C/	EMILI LLUCH	12	83
P131	C/	FONTANARS DELS ALFORINS	15	84
P132	C/	FRA JUNÍPER SERRA	3	84
P133	C/	CIUTAT DE MELILLA	10	84
P134	C/	JUAN DE GARAY	1	85
P135	C/	FOLCH DE CARDONA	2	85



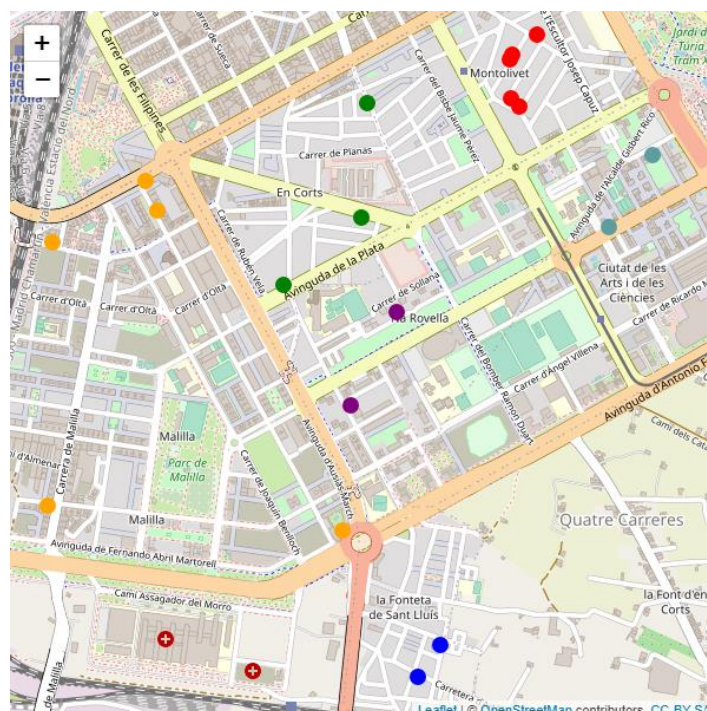




## Districte 10: Quatre Carreres

### Localitzacions de mostreig: 20

Id	Tipus Via	Nombre Vía	Núm.	Ba
P153	C/	VILAFERMOSA	16	101
P154	C/	SANT JACINT CASTANYEDA	35	101
P155	C/	VILAFERMOSA	12	101
P156	C/	PERE ALEIXANDRE	31	101
P157	C/	FINESTRAT	38	101
P158	AV	PLATA	9	102
P159	C/	SAPADORS	20	102
P160	AV	DOCTOR WAKSMAN	56	102
P161	AV	FERNANDO ABRIL MARTORELL	2	103
P162	C/	JUAN RAMON JIMÉNEZ	9	103
P163	C/	ILLA FORMENTERA	24	103
P164	AV	PERIS I VALERO	30	103
P165	C/	PIANISTA EMPAR ITURBI	41	103
P166	CTRA	ARTÉS	12	104
P167	C/	MÚSIC CHAPÍ	44	104
P168	CRA	FONTETA DE SANT LLUÍS	141	105
P169	C/	SOLLANA	20	105
P170	C/	IGNACIO ZULOAGA	14	106
P171	PL	BANDES DE LA COMUNITAT	12	107
P172	AV	INSTITUT OBRER VALÈNCIA	7	107



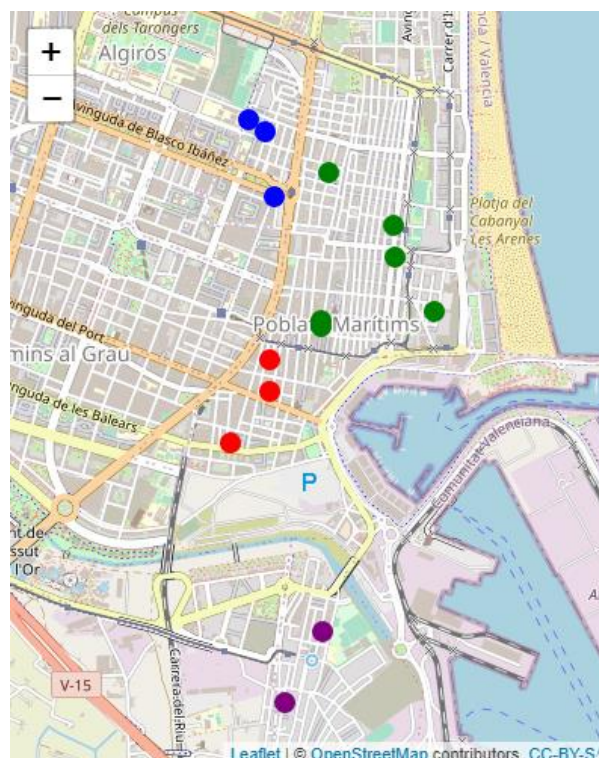




## Districte 11: Poblat Marítims

### Localitzacions de mostreig: 18

Id	Tipus Via	Nombre Vía	Núm.	Ba
P173	C/	ARQUITECTE ALFARO	3	111
P174	PL	JESÚS DE MEDINACELI	6	111
P175	BARRI	SANT CRISTÒFOL	10	111
P176	C/	REINA	113	112
P177	C/	FRANCESC EIXIMENIS	55	112
P178	C/	VICENT BRULL	51	112
P179	C/	VICENT BRULL	45	112
P180	C/	SONEIXA	4	112
P181	C/	REINA	84	112
P182	C/	MENDIZÁBAL	48	113
P183	C/	ANTONIO PONZ	7	113
P184	C/	DOCTOR ÁLVARO LÓPEZ	64	113
P185	C/	SANT RAFAEL	4	113
P186	AV	BLASCO IBÁÑEZ	200	114
P187	C/	JOSÉ M <sup>a</sup> HARO (MAGISTRAT)	61	114
P188	C/	ESTEVE BALLESTER	12	114
P189	C/	BAIX DE LA MAR	45	115
P190	C/	BERNABÉ GARCIA	37	115

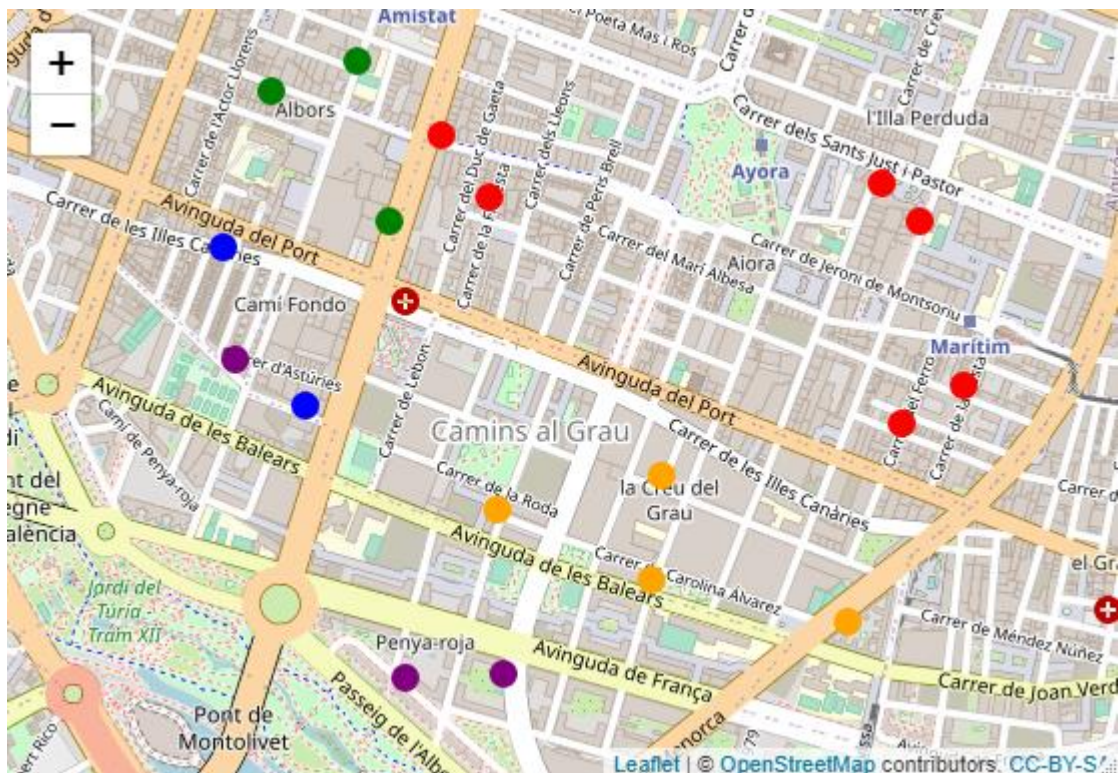




## Districte 12: Camins al Grau

### Localitzacions de mostreig: 18

Id	Tipus Via	Nombre Via	Núm.	Ba
P191	C/	FERRO	7	121
P192	C/	FLORESTA	25	121
P193	C/	RAMIRO DE MAEZTU	1	121
P194	C/	MESTRE VALLS	48	121
P195	C/	PEANYA	9	121
P196	C/	JOSÉ AGUILAR	53	121
P197	C/	DOCTOR MANUEL CANDELA	9	122
P198	C/	RODRÍGUEZ DE CEPEDA	22	122
P199	C/	ABEN AL-ABBAR	31	122
P200	C/	TRAFALGAR	38	123
P201	C/	MENORCA	7	123
P202	C/	JUAN BAUTISTA MARCO	10	123
P203	C/	VICENTE (ESCUPTOR)	6	123
P204	C/	JOAN BAPTISTA MUÑOZ	11	124
P205	C/	ILLES CANÀRIES	49	124
P206	C/	ASTÚRIES	34	125
P207	C/	LUIS GARCÍA-BERLANGA	7	125
P208	C/	PINTOR MAELLA	30	125

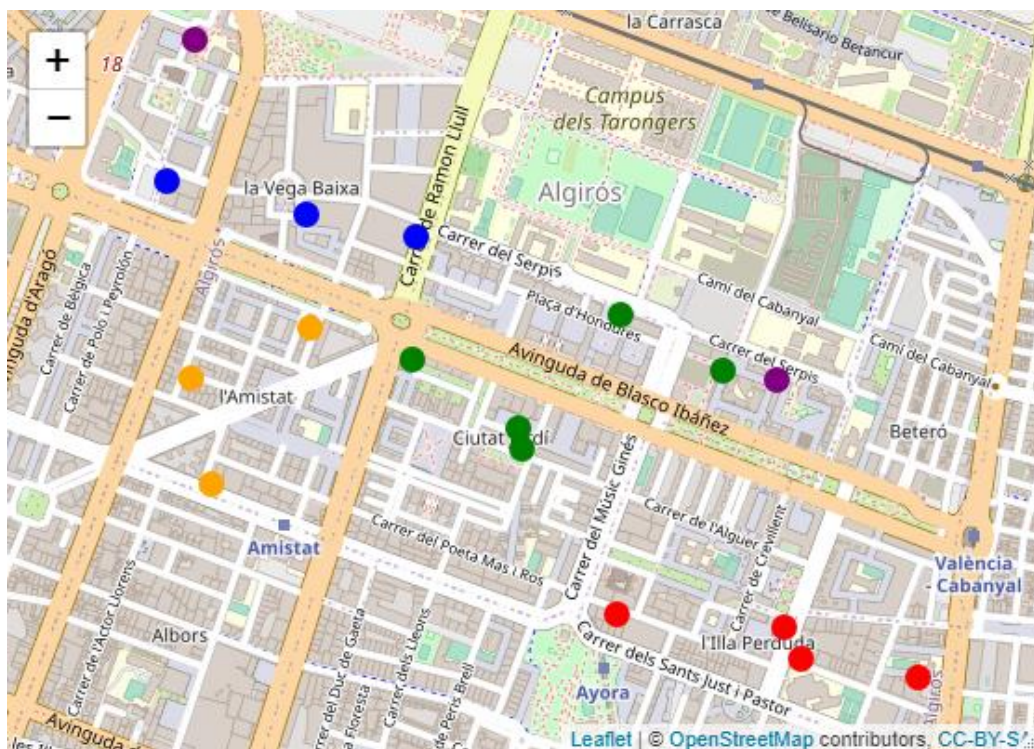




## Districte 13: Algirós

### Localitzacions de mostreig: 17

Id	Tipus Via	Nombre Vía	Núm.	Ba
P209	C/	PINTOR FERRER CALATAYUD	3	131
P210	C/	POETA MAS I ROS	88	131
P211	C/	DR JOSEP PAREDES SANTOMÀ	8	131
P212	C/	JOSÉ M <sup>a</sup> HARO (MAGISTRAT)	13	131
P213	AV	BLASCO IBÁÑEZ	116	132
P214	PL	JOSÉ MARÍA ORENSE	5	132
P215	C/	SERPIS	66	132
P216	C/	EXPLORADOR ANDRÉS	31	132
P217	C/	POETA DURAN I TORTAJADA	7	132
P218	C/	CONCHA ESPINA	4	133
P219	C/	REPÚBLICA ARGENTINA	2	133
P220	C/	DAOÍZ I VELARDE	11	133
P221	C/	RAMON LLULL	7	134
P222	C/	RUBÉN DARÍO	4	134
P223	PL	XÚQUER	13	134
P224	PL	JOSÉ MARÍA ORENSE	8	135
P225	PL	FRA LLUÍS COLOMER	8	135





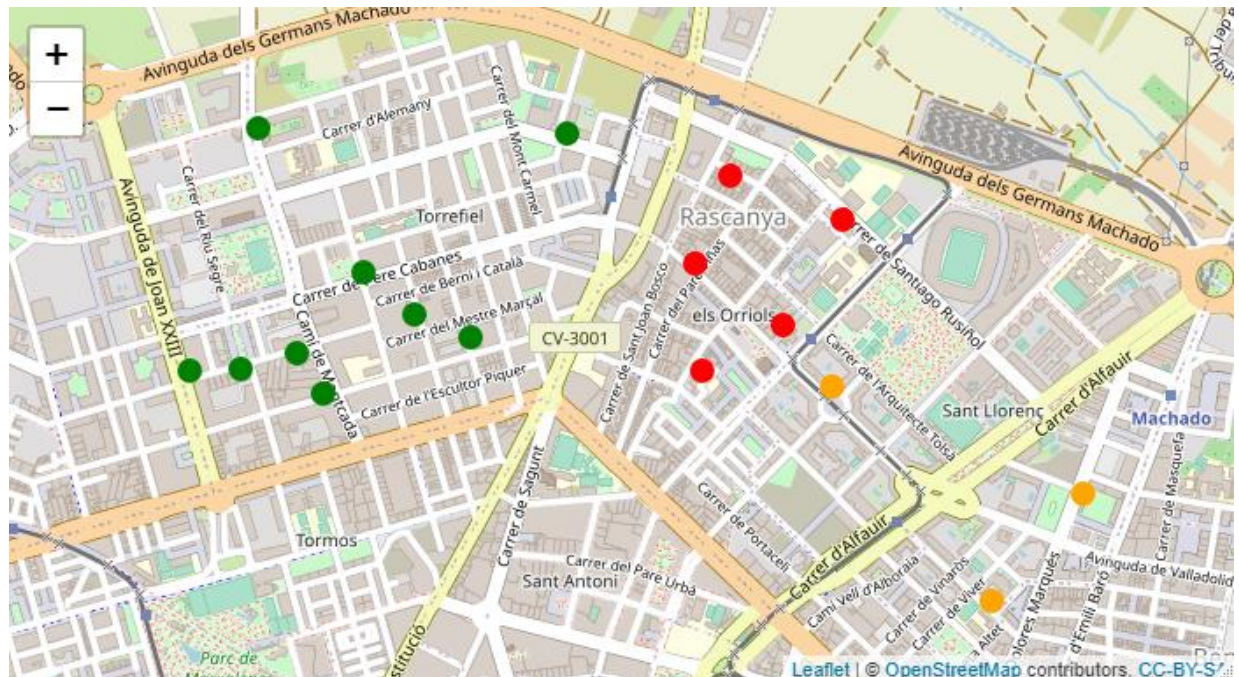




## Districte 15: Rascanya

### Localitzacions de mostreig: 17

Id	Tipus Via	Nombre Vía	Núm.	Ba
P241	C/	DAROCA	6	151
P242	C/	SELLENT	3	151
P243	C/	ARQUITECTE RODRÍGUEZ	8	151
P244	C/	DUC DE MANDAS	15	151
P245	C/	SANTIAGO RUSIÑOL	26	151
P246	C/	FÉLIX DEL RÍO	2	152
P247	C/	ALCANYÍS	32	152
P248	C/	DOMÉNEC GÓMEZ	29	152
P249	C/	FELIP RINALDI	39	152
P250	AV	JOAN XXIII	28	152
P251	CAMI	MONTCADA	132	152
P252	PL	MÚSIC ESPÍ	9	152
P253	C/	DOMÉNEC GÓMEZ	15	152
P254	C/	COMTE DE TORREFIEL	24	152
P255	C/	DOLORES MARQUÉS	52	152
P256	C/	TORRETA DE MIRAMAR	12	152
P257	C/	MOTILLA DE PALANCAR	33	152



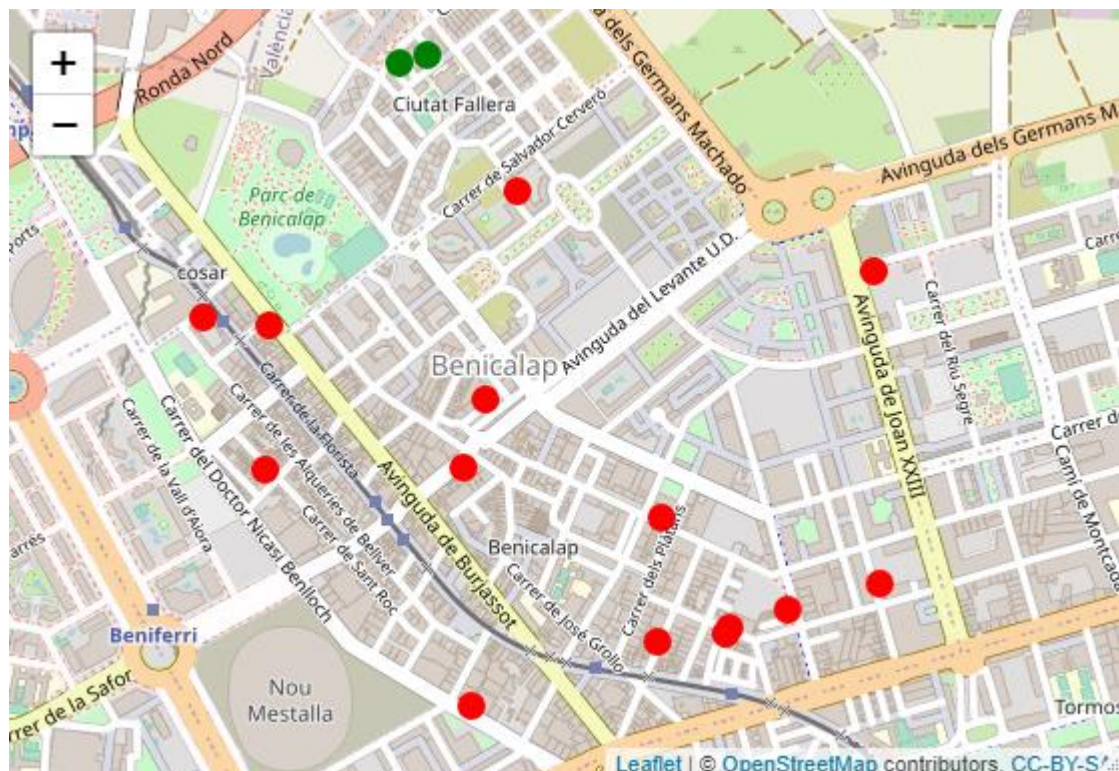




## Districte 16: Benicalap

### Localitzacions de mostreig: 16

Id	Tipus Via	Nombre Via	Núm.	Ba
P258	C/	DOCTOR NICASI BENLLOCH	38	161
P259	C/	PERIODISTA GIL SUMBIELA	52	161
P260	C/	PICAIÓ	20	161
P261	C/	ACÀCIES	15	161
P262	C/	PINTOR MATARANA	16	161
P263	C/	BENAGUASIL	5	161
P264	C/	PICAIÓ	23	161
P265	C/	LORENZO ROVIRA	5	161
P266	C/	RIU BIDASOA	65	161
P267	C/	JAUME II	7	161
P268	C/	MARÍA FERNANDA (ACTRIU)	8	161
P269	C/	GENERAL LLORENS	15	161
P270	C/	SANT JOSEP DE PIGNATELLI	22	161
P271	AV	BURJASSOT	263	161
P272	PL	REGINO MAS	13	162
P273	PL	REGINO MAS	9	162

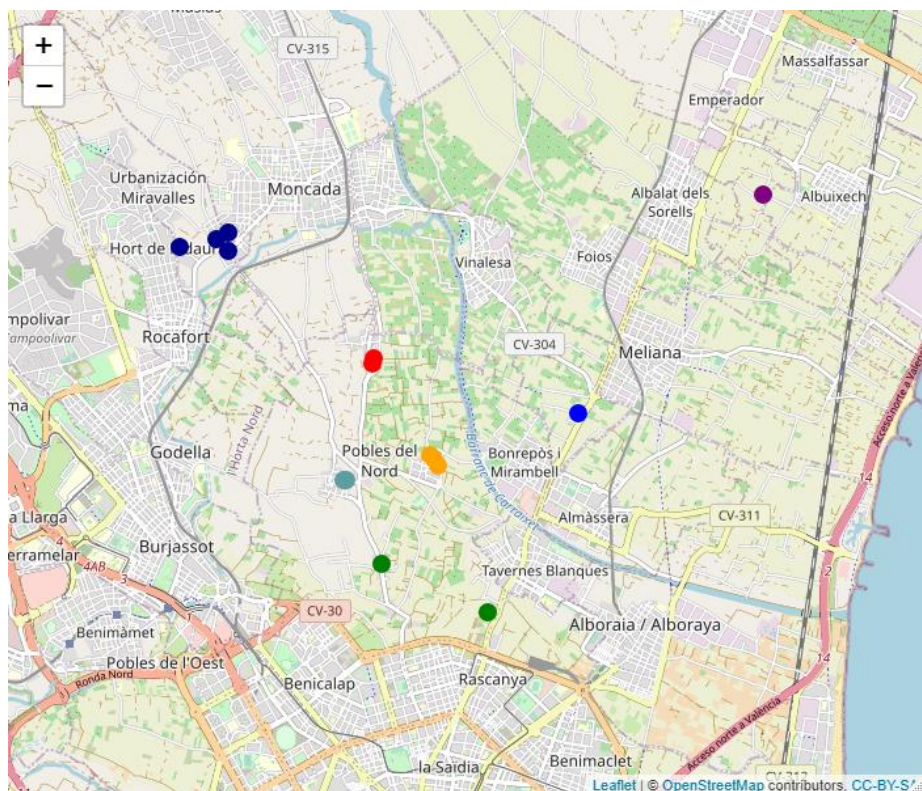




## Districte 17: Pobles del Nord

### Localitzacions de mostreig: 15

Id	Tipus Via	Nombre Vía	Núm.	Ba
P274	C/	MOSSÉN AGUILAR	11	171
P275	C/	AIACOR	6	171
P276	CAMI	MONTCADA	262	172
P277	C/	RIU GENIL	14	172
P278	C/	ERMITA DE SANT ROC	19	173
P279	C/	SANTS DE LA PEDRA	3	173
P280	C/	MESTRA TERESITA NÚÑEZ	5	173
P281	CTRA	VOLANT	6	174
P282	PL	SANT BENET	8	175
P283	PL	LLOTGETA	12	176
P284	C/	PEDRERA	24	176
P285	ENTD	HORT DE RIDAURA	4	176
P286	C/	ALFONSO ROIG (RECTOR)	10	176
P287	C/	DOCTOR CONSTANTÍ GÓMEZ	24	177
P288	C/	DOCTOR CONSTANTÍ GÓMEZ	20	177



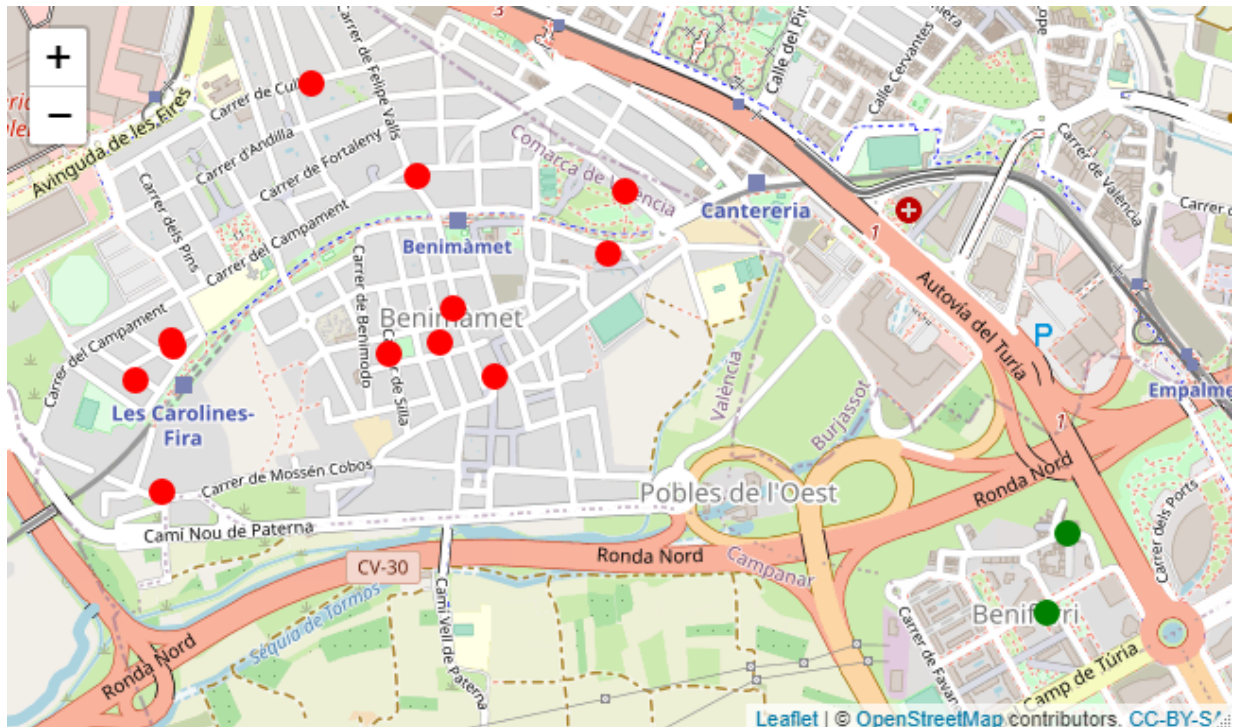




## Districte 18: Pobles de l'Oest

Localitzacions de mostreig: 14

Id	Tipus Via	Nombre Via	Núm.	Ba
P289	C/	IESSA	5	181
P290	C/	FELIPE VALLS	48	181
P291	C/	PINTOR ORRENTE	35	181
P292	C/	CORONACIÓ	19	181
P293	C/	VILAMARXANT	15	181
P294	C/	VILAMARXANT	8	181
P295	C/	ELIES TORMO	21	181
P296	C/	CULLERA	47	181
P297	C/	SILLA	49	181
P298	C.N.	PATERNA	200	181
P299	PL	ALBORAIG	7	181
P300	C/	FELIPE VALLS	31	181
P301	C/	XIPRERS	13	182
P302	C.V.	LLÍRIA (CAMÍ VELL)	62	182

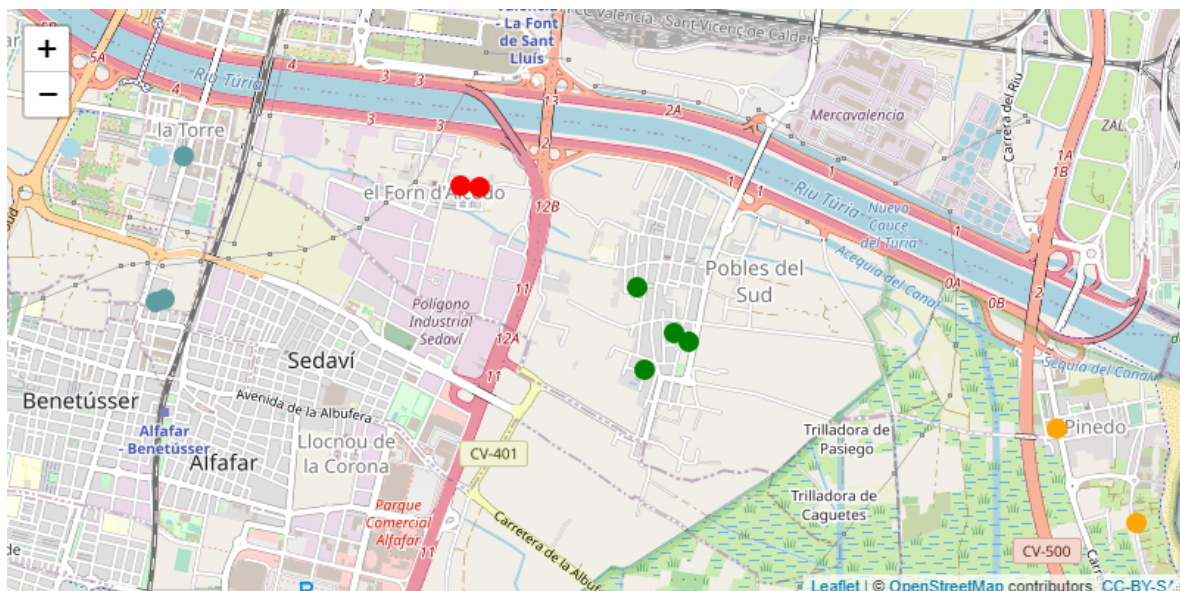




## Districte 19: Pobles del Sud

### Localitzacions de mostreig: 18

Id	Tipus Via	Nombre Vía	Núm.	Ba
P303	CAMI	ALABAU	26	191
P304	CAMI	ALABAU	12	191
P305	CTRA	BALES	9	192
P306	C/	LLEVANT	9	192
P307	AV	DOCTOR RUIZ I COMES	86	192
P308	C/	PERIODISTA MATOSES	6	192
P309	CTRA	RIU	316	193
P310	CAMI	MONTANYARS	81	193
P311	C/	EMBARCADOR	15	194
P312	AV	GOLA DEL PUJOL	29	194
P313	C/	FRANCISCO MONLEÓN	9	195
P314	C/	PROA	7	196
P315	GRUP	MARQUÉS DE VALLTERRA	2	196
P316	AV	REAL DE MADRID	44	197
P317	C/	MARIA ROS	24	197
P318	C/	MANUEL IRANZO	5	197
P319	C/	CASTELL DE CULLERA	20	198
P320	C/	IGNACIO HERNÁNDEZ (METGE)	2	198









## Mostra definitiva distribució per districte

	Població de 18 y més anys	Mostra	Punts de mostreig	Error teòric
València	<b>672.742</b>	<b>2355</b>	<b>320</b>	<b>2,0%</b>
1. Ciutat Vella	24.165	114	16	9,2%
2. l'Eixample	35.818	124	16	8,8%
3. Extramurs	41.232	129	18	8,6%
4. Campanar	32.020	121	15	8,9%
5. la Saïdia	40.199	129	17	8,6%
6. el Pla del Real	25.139	115	16	9,1%
7. l'Olivereta	41.506	129	18	8,6%
8. Patraix	49.276	136	19	8,4%
9. Jesús	44.451	132	17	8,5%
10. Quatre Carreres	62.582	146	20	8,1%
11. Poblats Marítims	46.983	136	18	8,4%
12. Camins al Grau	54.532	142	18	8,2%
13. Algirós	31.402	123	17	8,8%
14. Benimaclet	24.306	115	15	9,1%
15. Rascanya	44.155	131	17	8,5%
16. Benicalap	39.515	127	16	8,7%
17. Pobles del Nord	5.553	94	15	10,0%
18. Pobles de l'Oest	12.072	104	14	9,6%
19. Pobles del Sud	17.836	108	18	9,4%

Publicació web:

[Web Oficina d'Estadística](#)