



**AJUNTAMENT DE VALÈNCIA**

OFICINA D'ESTADÍSTICA



BARÒMETRE  
MUNICIPAL  
D'**OPINIÓ**  
**CIUTADANA**

MARÇ 2020

**METODOLOGIA**



## **FITXA TÈCNICA.**

Treball: Undècima onada del Baròmetre d'Opinió Ciutadana de la ciutat de València.

### Objectius:

Conèixer la tipologia de les llars: relació amb la resta de persones de la llar i règim de tinença de la vivenda. Conèixer les característiques a les quals es dona més importància en el moment de triar un habitatge. Mesurar el grau de satisfacció de viure a la seua llar actual per part de la ciutadania.

Conèixer els preus d'hipoteca i lloguer. Valorar l'opinió de la ciutadania en relació amb certes mesures que fomenten el lloguer de la vivenda. Conèixer sobre l'existència de vivendes deshabitades: situació d'oferiment en lloguer o venda, localització i raons per les quals la vivenda està deshabitada.

Conèixer l'edat a la qual la ciutadania va deixar de viure a la llar familiar. Motius de deixar la llar familiar. Conèixer els canvis de domicili produïts als últims 10 anys: any, origen, destinació i motiu.

Valorar l'equipament de les vivendes de la ciutat: superfície, sistemes de calefacció, sistemes d'aigua calenta i elements d'eficiència energètica. Mesurar la presència de certs problemes d'equipament a les vivendes.

Conèixer la distribució dels pressupostos familiars segons els grans grups de despesa. Mesurar la capacitat econòmica dels ciutadans.

Univers: Població de 18 i més anys empadronada a la ciutat de València.

Mostra total: 2.300 entrevistes

Distribució mostral: Aproporcional. Mostreig per quotes controlades a nivell de districte per sexe i per edat (tres grups).

Mètode d'entrevista: Personal.

Lloc de les entrevistes: Al carrer.

Proves del Qüestionari: Gener del 2020.

Data dels treballs de camp: Febrer del 2020.

Horari de les entrevistes: De matí i vesprada, de dilluns a divendres. Dissabtes de matí.

Rutes aleatòries: A partir de la selecció aleatòria de punts de mostreig, en un total de 287, amb recorregut per tots els barris de la ciutat.

Error teòric per a la ciutat: 2,0%

Error teòric per a les dades dels districtes: Màxim 10,0% (Pobles del Nord) i mínim 8,3% (Quatre Carreres).

Factor d'elevació: Es calcula en funció del pes poblacional del barri de residència de la persona enquestada sobre el total de la ciutat.

Empresa encarregada dels treballs de camp: SONMERCA SL



Cost contractació externa (IVA no inclòs): 16.830,00€

## **Distribució mostral per districte**

La grandària mostral teòrica total de 2.300 enquestes s'ha distribuït per districte segons un procediment en dos etapes. En una primera etapa s'ha fixat una grandària mostral per a tots els districtes suficient per a que, suposant un mostreig aleatori simple per a cada districte, l'error mostral siga com a màxim del 10%, per a la qual cosa es necessiten 1.818 enquestes (95-96 enquestes per districte). A continuació es reparteix l'excedent mostral als districtes segons una afixació proporcional al nombre de residents de 18 i més anys del districte, obtenint una grandària mostral total per a cada districte que permet l'estimació amb un error inferior al 10% en tots els casos. A la Taula 1 es pot veure la distribució mostral per districte, així com el repartiment associat a cadascú dels barris segons la població de 18 i més anys resident en els mateixos. Cal tindre en compte que aquestes grandàries mostrals poden reduir-se lleugerament amb la supressió dels registres corresponents a algunes persones enquestades que van oferir poca credibilitat a les persones entrevistadores (amb valor inferior a 5 en una escala del 0 al 10).

## **Selecció Punts Mostrals**

Per a la selecció dels punts mostrals utilitzats al disseny de la xarxa d'obtenció d'informació, s'ha tingut en compte la grandària mostral  $n$  estimada per a cada un dels barris de la ciutat utilitzant un repartiment proporcional a la població de 18 i més anys resident a partir de la mostra total calculada per al districte, seleccionant  $k$  punts de mostreig al barri segons l'algoritme següent:

- 1) Si  $n \leq 5$ , aleshores considerem  $k = 1$  únic punt de mostreig on s'entrevisten a  $n$  persones que complisquen els criteris d'inclusió, tenint en compte les quotes establides si així s'han definit.
- 2) Si  $5 < n < 20$ , aleshores considerem  $k = 2$  punts de mostreig, entrevistant en cadascú d'ells alguna persona i amb un màxim de 10 persones que complisquen els criteris d'inclusió segons les quotes definides.
- 3) Si  $n \geq 20$ , aleshores considerem  $k$  com el nombre enter corresponent de arrodonir per damunt el valor  $n/10$ . Com al cas 2), s'entrevistaran en cadascú d'ells alguna persona amb un màxim de 10 persones que complisquen els criteris d'inclusió segons les quotes definides. Si  $n$  és múltiple de 10, es seleccionen  $n/10+1$  persones.
- 4) Als dos barris amb major  $n$  es selecciona una localització extra.

D'esta manera s'ha establert un total de 287 localitzacions, distribuïdes per tots els barris de la ciutat. A continuació s'ha fet una selecció aleatòria ponderada de direccions utilitzant com a marc la població empadronada en la ciutat de València que apareix al fitxer del Padró Municipal d'Habitants a 1 de gener de 2019, amb factor de ponderació de cadascuna de les direccions el nombre de persones de 18 i més anys



que resideixen a la mateixa. A la Taula 1 se mostra el nombre de localitzacions de mostreig assignades per a cadascú dels districtes i barris de la ciutat.

Taula 1. Mostra i localitzacions de mostreig proposats.

	<b>Població de 18 i més anys</b>	<b>Mostra final</b>	<b>Aprox. per barri</b>	<b>Direccions padronals totals</b>	<b>Localitzacions de mostreig</b>
<b>Total</b>	<b>665.865</b>	<b>2.300</b>		<b>31.964</b>	<b>287</b>
<b>1. Ciutat Vella</b>	<b>23.227</b>	<b>113</b>			<b>15</b>
1.1. la Seu	2.587		13	318	2
1.2. la Xerea	3.309		16	328	2
1.3. el Carme	5.496		27	545	3
1.4. el Pilar	3.971		19	322	3
1.5. el Mercat	3.071		15	350	2
1.6. Sant Francesc	4.793		23	365	3
<b>2. l'Eixample</b>	<b>35.598</b>	<b>122</b>			<b>14</b>
2.1. Russafa	20.040		69	1182	7
2.2. el Pla del Remei	5.812		20	398	3
2.3. Gran Via	9.746		33	501	4
<b>3. Extramurs</b>	<b>41.095</b>	<b>125</b>			<b>14</b>
3.1. el Botànic	5.590		17	388	2
3.2. la Roqueta	3.845		12	325	2
3.3. la Petxina	12.610		38	532	4
3.4. Arrancapins	19.050		58	744	6
<b>4. Campanar</b>	<b>31.203</b>	<b>118</b>			<b>13</b>
4.1. Campanar	9.927		38	451	4
4.2. les Tendetes	4.583		17	186	2
4.3. el Calvari	4.238		16	92	2
4.4. Sant Pau	12.455		47	178	5
<b>5. la Saïdia</b>	<b>40.122</b>	<b>126</b>			<b>15</b>
5.1. Marxalenes	9.194		29	288	3
5.2. Morvedre	8.725		27	384	3
5.3. Trinitat	6.717		21	210	3
5.4. Tormos	7.226		23	277	3
5.5. Sant Antoni	8.260		26	264	3
<b>6. el Pla del Real</b>	<b>25.183</b>	<b>115</b>			<b>14</b>
6.1. Exposició	5.582		25	192	3
6.2. Mestalla	12.142		56	350	6
6.3. Jaume Roig	5.257		24	128	3
6.4. Ciutat Universitària	2.202		10	37	2
<b>7. l'Olivereta</b>	<b>41.200</b>	<b>126</b>			<b>16</b>
7.1. Nou Moles	22.296		68	828	7
7.2. Soternes	4.138		13	144	2
7.3. Tres Forques	7.628		23	411	3



7.4. la Font Santa	2.856		9	126	2
7.5. la Llum	4.282		13	101	2
	<b>Població de 18 i més anys</b>	<b>Mostra final</b>	<b>Aprox. per barri</b>	<b>Direccions padronals totals</b>	<b>Localitzacions de mostreig</b>
<b>8. Patraix</b>	<b>48.651</b>	<b>131</b>			<b>17</b>
8.1. Patraix	20.833		56	754	6
8.2. Sant Isidre	8.255		22	196	3
8.3. Vara de Quart	9.030		25	167	3
8.4. Safranar	7.495		20	182	3
8.5. Favara	3.038		8	162	2
<b>9. Jesús</b>	<b>44.636</b>	<b>128</b>			<b>16</b>
9.1. la Raiosa	13.214		38	533	4
9.2. l'Hort de Senabre	14.484		41	509	5
9.3. la Creu Coberta	5.303		15	146	2
9.4. Sant Marcel·lí	8.599		25	237	3
9.5. Camí Real	3.036		9	99	2
<b>10. Quatre Carreres</b>	<b>61.715</b>	<b>140</b>			<b>19</b>
10.1. Mont-Olivet	16.520		37	654	4
10.2. en Corts	10.226		23	513	3
10.3. Malilla	18.240		41	365	5
10.4. Fonteta de Sant Lluís	2.480		6	149	2
10.5. na Rovella	6.570		15	130	2
10.6. la Punta	2.135		5	380	1
10.7. Ciutat Arts i Ciències	5.544		13	88	2
<b>11. Poblat Marítims</b>	<b>46.686</b>	<b>131</b>			<b>16</b>
11.1. el Grau	7.745		22	323	3
11.2. Cabanyal-Canyamelar	16.331		46	2273	5
11.3. la Malva-rosa	11.012		31	628	4
11.4. Beteró	6.712		19	236	2
11.5. Natzaret	4.886		13	553	2
<b>12. Camins al Grau</b>	<b>53.656</b>	<b>135</b>			<b>17</b>
12.1. Aiora	20.936		52	801	6
12.2. Albors	7.467		19	318	2
12.3. la Creu del Grau	12.232		31	310	4
12.4. Camí Fondo	3.872		10	187	2
12.5. Penya-roja	9.149		23	161	3
<b>13. Algirós</b>	<b>31.801</b>	<b>119</b>			<b>14</b>
13.1. l'Illa Perduda	7.388		28	220	3
13.2. Ciutat Jardí	10.424		39	227	4
13.3. l'Amistat	6.168		23	214	3
13.4. la Bega Baixa	4.770		18	167	2
13.5. la Carrasca	3.051		11	87	2



14. Benimaclet	24.774	114			13
14.1. Benimaclet	20.093		93	1007	10
14.2. Camí de Vera	4.681		21	111	3
	<b>Població de 18 i més anys</b>	<b>Mostra final</b>	<b>Aprox. per barri</b>	<b>Direccions padronals totals</b>	<b>Localitzacions de mostreig</b>
15. Rascanya	43.669	127			15
15.1. Orriols	13.631		40	464	5
15.2. Torrefiel	21.884		63	939	7
15.3. Sant Llorenç	8.154		24	131	3
16. Benicalap	38.184	123			14
16.1. Benicalap	33.359		107	1262	12
16.2. Ciutat Fallera	4.825		16	116	2
17. Pobles del Nord	5.375	95			14
17.1. Benifaraig	842		15	190	2
17.2. Poble Nou	775		14	144	2
17.3. Carpesa	1.029		18	242	2
17.4. Cases de Bàrcena	305		5	67	1
17.5. Mauella	40		1	24	1
17.6. Massarrojos	1.797		32	513	4
17.7. Borbotó	587		10	150	2
18. Pobles de l'Oest	11.819	104			13
18.1. Benimàmet	10.875		96	1216	11
18.2. Beniferri	944		8	117	2
19. Pobles del Sud	17.271	108			18
19.1. el Forn d'Alcedo	1.049		7	141	2
19.2. el Castellar-l'Oliverar	5.648		35	949	4
19.3. Pinedo	2.163		14	309	2
19.4. el Saler	1.503		9	154	2
19.5. el Palmar	659		4	206	1
19.6. el Perellonet	1.147		7	282	2
19.7. la Torre	4.030		25	245	3
19.8. Faitanar	1.072		7	71	2



## Districte 1: Ciutat Vella

### Localitzacions de mostreig: 15

Id	Tipus Via	Nombre Vía	Núm.	Ba
P001	PL	REINA	2	11
P002	C/	COMTE DE TRÉNOR	2	11
P003	C/	CRONISTA CARRERES	11	12
P004	C/	COMÈDIES	3	12
P005	C/	GUILLEM DE CASTRO	96	13
P006	C/	QUART	28	13
P007	PL	VICENTE IBORRA	9	13
P008	C/	GUILLEM SOROLLA	30	14
P009	PL	ESCOLES PIES	2	14
P010	C/	BALMES	32	14
P011	PL	FORN DE SANT NICOLAU	4	15
P012	AV	OEST	22	15
P013	C/	GARRIGUES	8	16
P014	PL	SANT AGUSTÍ	3	16
P015	C/	HOSPITAL	1	16







## Districte 2: l'Eixample

### Localitzacions de mostreig: 14

Id	Tipus Via	Nombre Via	Núm.	Ba
P016	C/	SEVILLA	14	21
P017	C/	PINTOR SALVADOR ABRIL	26	21
P018	PL	BARÓ DE CORTES	15	21
P019	C/	PINTOR SALVADOR ABRIL	36	21
P020	C/	GENERAL PRIM	9	21
P021	C/	LITERAT AZORÍN	21	21
P022	C/	CUBA	59	21
P023	C/	PIZARRO	26	22
P024	G.V.	MARQUÉS DEL TÚRIA	73	22
P025	C/	PIZARRO	10	22
P026	C/	COMTE D'ALTEA	60	23
P027	C/	SALAMANCA	5	23
P028	C/	COMTE D'ALTEA	4	23
P029	C/	COMTE D'ALTEa	21	23







### Districte 3: Extramurs

Localitzacions de mostreig: 14

Id	Tipus Via	Nombre Via	Núm.	Ba
P030	C/	GUILLEM DE CASTRO	81	31
P031	C/	TÚRIA	28	31
P032	C/	SANT VICENT MÀRTIR	73	32
P033	C/	JULIO ANTONIO	3	32
P034	C/	CALIXT III	51	33
P035	C/	AZCÁRRAGA	15	33
P036	C/	MARTÍ L'HUMÀ	15	33
P037	C/	DOCTOR ZAMENHOF	37	33
P038	C/	SALAS QUIROGA	11	34
P039	C/	PALLETER	23	34
P040	C/	HONORAT JUAN	13	34
P041	C/	SANT JOSEP DE CALASSANÇ	6	34
P042	C/	CONCA	18	34
P043	C/	PALLETER	1	34





### Districte 4: Campanar

Localitzacions de mostreig: 13

Id	Tipus Via	Nombre Via	Núm.	Ba
P044	C/	MARINES	8	41
P045	AV	PIUS XII	28	41
P046	C/	EDUARD SOLER I PÉREZ	10	41
P047	C/	MARQUÉS DE SANT JOAN	32	41
P048	C/	GREGORI GEA	12	42
P049	C/	TRENCAGEL	3	42
P050	C/	MIGUEL SERVET	4	43
P051	C/	CONCHITA PIQUER	2	43
P052	C/	REINA VIOLANT	5	44
P053	AV	MESTRE RODRIGO (MÚSIC)	37	44
P054	C/	ARTUR BALLESTER	8	44
P055	C/	VALL DE LA BALLESTERA	40	44
P056	AV	MESTRE RODRIGO (MÚSIC)	85	44

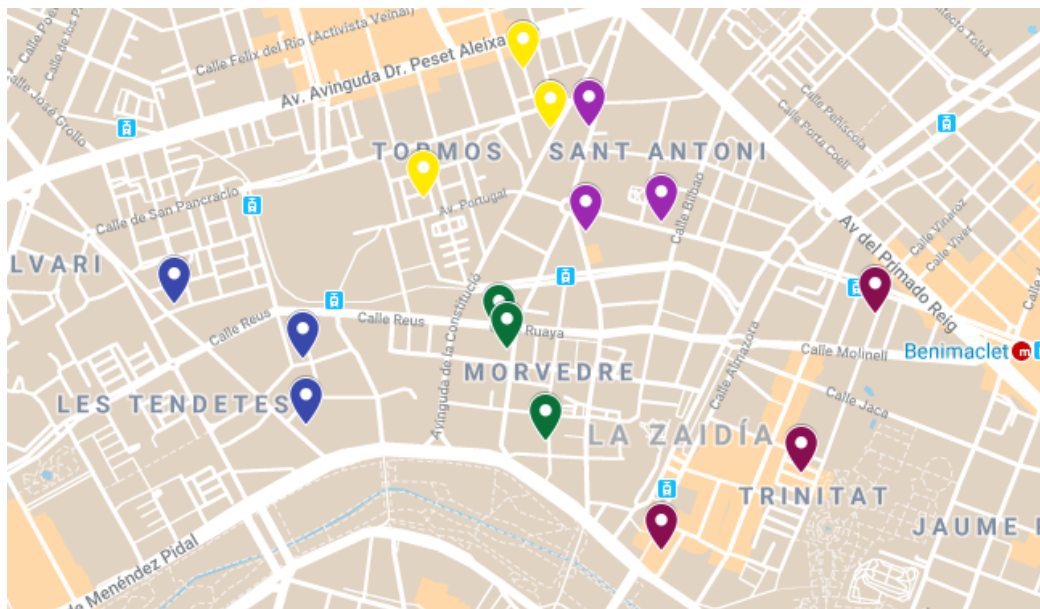




## Districte 5: la Saïdia

### Localitzacions de mostreig: 15

Id	Tipus Via	Nombre Via	Núm.	Ba
P057	C/	DOCTOR MACHÍ	1	51
P058	C/	MÀLAGA	14	51
P059	AV	BURJASSOT	18	51
P060	C/	RUAYA	31	52
P061	C/	ALFAMBRA	7	52
P062	C/	VISITACIÓ	27	52
P063	C/	PINTOR GENARO LAHUERTA	43	53
P064	C/	RAFAEL COMENGE	3	53
P065	C/	SANTA AMÀLIA	2	53
P066	C/	POETA BEN HAFADJA	1	54
P067	AV	CONSTITUCIÓ	91	54
P068	C/	JUAN CASTELLÓ	16	54
P069	C/	SAGUNT	132	55
P070	C/	SAGUNT	167	55
P071	C/	MAXIMILIÀ THOUS	31	55

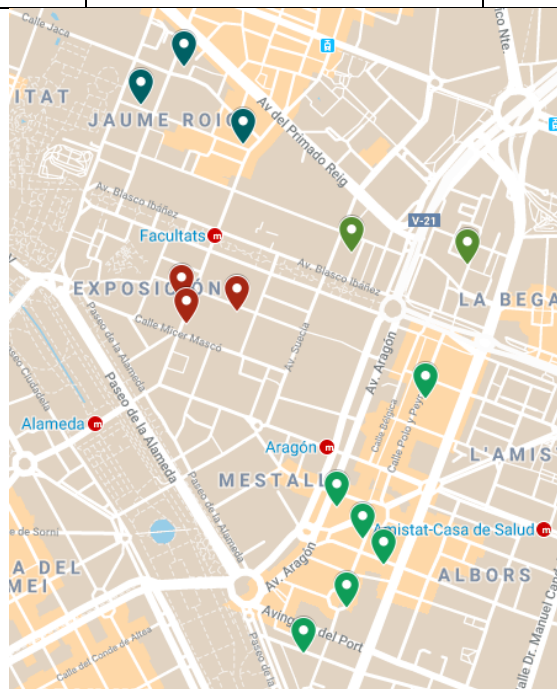




## Districte 6: el Pla del Real

Localitzacions de mostreig: 14

Id	Tipus Via	Nombre Vía	Núm.	Ba
P072	C/	DOCTOR MOLINER	9	61
P073	C/	ARTS GRÀFIQUES	26	61
P074	C/	DOCTOR MOLINER	2	61
P075	C/	ANTONI SUÁREZ	27	62
P076	C/	POLO I PEYROLÓN	30	62
P077	C/	VICENT SANCHO TELLO	26	62
P078	AV	ARAGÓ	26	62
P079	C/	ILLES CANÀRIES	6	62
P080	C/	ANTONI SUÁREZ	10	62
P081	C/	ÁLVARO DE BAZÁN	3	63
P082	C/	ÁLVARO DE BAZÁN	23	63
P083	C/	BATXILLER	7	63
P084	C/	RAMON GORDILLO	5	64
P085	C/	RUBÉN DARÍO	7	64

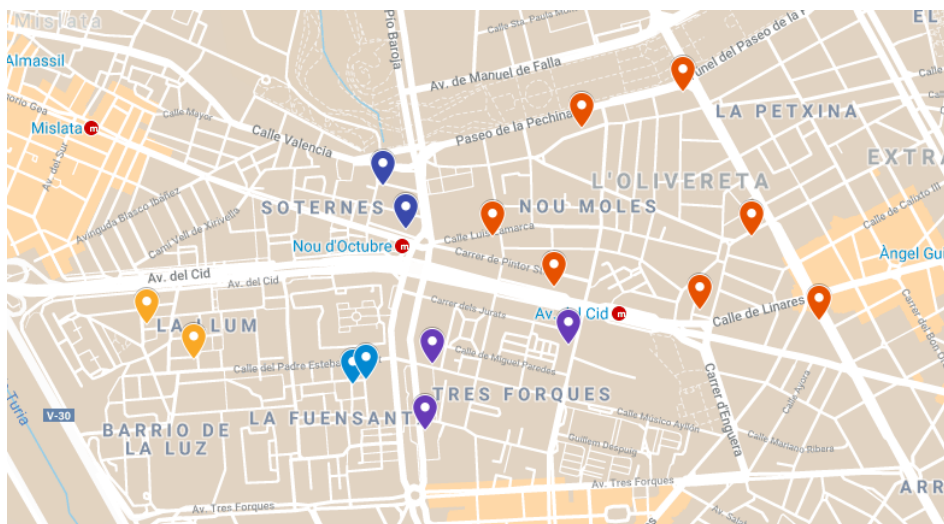




## Districte 7: l'Olivereta

### Localitzacions de mostreig: 16

Id	Tipus Via	Nombre Vía	Núm.	Ba
P086	AV	CID	40	71
P087	C/	LLUÍS LAMARCA	31	71
P088	C/	CARTAGENA	5	71
P089	AV	PÉREZ GALDÓS	79	71
P090	AV	CID	86	71
P091	PG	PETXINA	44	71
P092	C/	DEMOCRÀCIA	40	71
P093	C/	ALCÀSSER	10	72
P094	PL	SAINETISTA ARNICHES	5	72
P095	C/	SANTA CRUZ DE TENERIFE	4	73
P096	C/	MÚSIC AYLLÓN	20	73
P097	AV	TRES CREUS	43	73
P098	C/	AGRÓ	7	74
P099	C/	MARE DE DÉU DE FONTSANTA	2	74
P100	C/	QUART DE LES VALLS	7	75
P101	C/	ALESSANDRO VOLTA	11	75

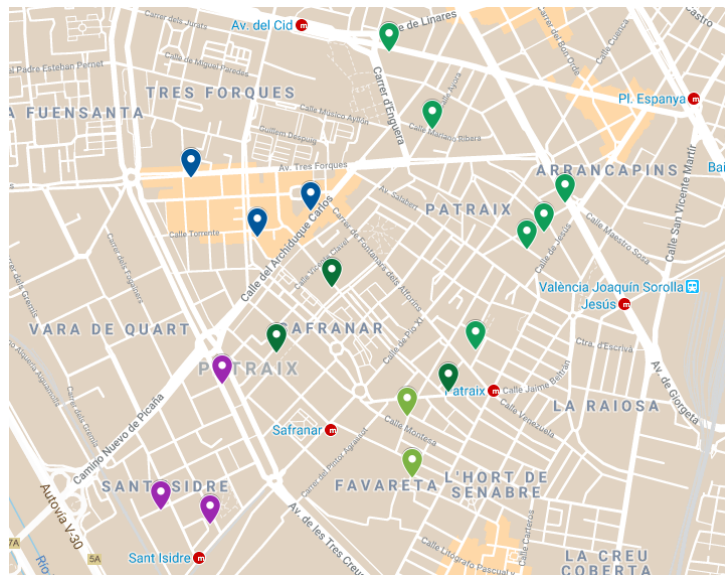






**Districte 8: Patraix**  
Localitzacions de mostreig: 17

Id	Tipus Via	Nombre Vía	Núm.	Ba
P102	C/	MOSSÉN FENOLLAR	9	81
P103	AV	CID	35	81
P104	C/	MARIANO RIBERA	20	81
P105	C/	ESCULTOR VICENTE RODILLA	6	81
P106	AV	PÉREZ GALDÓS	3	81
P107	C/	JESÚS	98	81
P108	C/	ENRIC TAULET (NOTARI)	7	82
P109	C/	ARQUITECTE SEGURA DE LAGO	46	82
P110	C/	MARIANO DE CAVIA	37	82
P111	C/	FRA JUNÍPER SERRA	62	83
P112	C/	TRES FORQUES	125	83
P113	C/	ARXIDUC CARLES	44	83
P114	C/	VALL D'UIXÓ	4	84
P115	C/	PROFESSOR BLANCO	9	84
P116	C/	CAMPOS CRESPO	10	84
P117	C/	DOCTOR MARAÑÓN	8	85
P118	C/	FRA J. RODRÍGUEZ	13	85





## Districte 9: Jesús

### Localitzacions de mostreig: 16

Id	Tipus Via	Nombre Vía	Núm.	Ba
P119	C/	JUAN FABREGAT	13	91
P120	C/	COOP. DE SANT FERRAN	20	91
P121	C/	SANT VICENT MÀRTIR	214	91
P122	C/	MARQUÉS DE CAMPO	11	91
P123	C/	LITÒGRAF PASCUAL I ABAD	4	92
P124	C/	JERÓNIMA GALÉS	68	92
P125	PL	SEGÒVIA	13	92
P126	C/	JOAQUIM NAVARRO	4	92
P127	C/	LITÒGRAF PASCUAL I ABAD	16	92
P128	C/	JUAN DE CELAYA	17	93
P129	C/	PIANISTA EMPAR ITURBI	32	93
P130	C/	ENGINYER JOSÉ SIRERA	53	94
P131	C/	ENGINYER JOSÉ SIRERA	32	94
P132	C/	REVEREND JOSEP NOGUERA	3	94
P133	C/	RAFAEL LAPESA MELGAR	22	95
P134	AV	MANUEL COLOMER MARCO	14	95







## Districte 10: Quatre Carreres

Localitzacions de mostreig: 19

Id	Tipus Via	Nombre Vía	Núm.	Ba
P135	C/	MOLINA	2	101
P136	C/	SALVADOR LLUCH	18	101
P137	AV	AMAT GRANELL MESADO	14	101
P138	C/	FINESTRAT	6	101
P139	AV	DOCTOR WAKSMAN	21	102
P140	C/	MOLINA DEL PALAU	18	102
P141	C/	PARE VICENT	6	102
P142	C/	NA ROVELLA	9	103
P143	C/	JOAQUIM BENLLOCH	27	103
P144	PL	CERAMISTA GIMENO	8	103
P145	C/	PIANISTA EMPAR ITURBI	59	103
P146	C/	JUAN RAMON JIMÉNEZ	73	103
P147	CTRA	ARTÉS	4	104
P148	C/	VICARI JOSÉ RAMÓN	5	104
P149	PL	POETA BADENES	4	105
P150	C/	EBENISTA CASELLES	1	105
P151	ENTD	PEDRÓS	1	106
P152	AV	PROFESSOR LÓPEZ PIÑERO	8	107
P153	AV	AMAT GRANELL MESADO	65	107

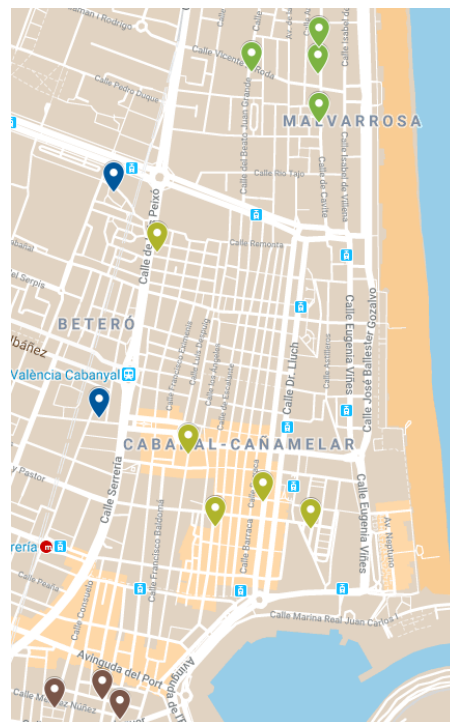
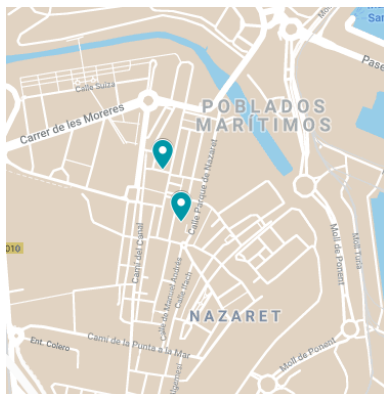




## Districte 11: Poblat Marítims

### Localitzacions de mostreig: 16

Id	Tipus Via	Nombre Vía	Núm.	Ba
P154	C/	VIDAL DE BLANES	22	111
P155	C/	JOAN VERDEGUER	53	111
P156	PL	JESÚS DE MEDINACELI	2	111
P157	C/	CAUDIEL	11	112
P158	C/	REINA	53	112
P159	C/	VICENT BRULL	97	112
P160	C/	LLUÍS PEIXÓ	32	112
P161	C/	ESCALANTE	80	112
P162	C/	CAVITE	27	113
P163	C/	CAVITE	67	113
P164	C/	BEAT JUAN GRANDE	11	113
P165	C/	CAVITE	95	113
P166	C/	PERE DE VALÈNCIA	25	114
P167	C/	YÁÑEZ DE LA ALMEDINA	1	114
P168	C/	DALT DE LA MAR	63	115
P169	C/	MORAIRA	13	115

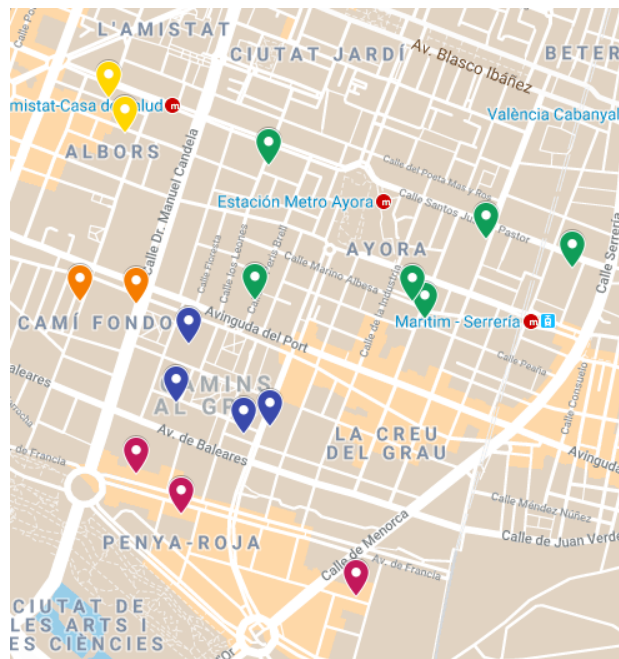




## Districte 12: Camins al Grau

Localitzacions de mostreig: 17

Id	Tipus Via	Nombre Vía	Núm.	Ba
P170	C/	PERIS BRELL	7	121
P171	C/	SANTS JUST I PASTOR	158	121
P172	C/	LLEONS	48	121
P173	C/	MESTRE VALLS	20	121
P174	C/	MARÍ ALBESA	55	121
P175	C/	JOSÉ AGUILAR	57	121
P176	C/	POBLA DE FARNALS	20	122
P177	C/	SALVADOR PAU	23	122
P178	C/	PINTOR MAELLA	21	123
P179	C/	FUENCALIENTE	14	123
P180	C/	VICENT VIDAL (CRONISTA)	5	123
P181	C/	LEBON	3	123
P182	C/	RIU ESCALONA	8	124
P183	C/	PARE TOMÀS DE MONTAÑANA	4	124
P184	AV	FRANÇA	18	125
P185	AV	FRANÇA	15	125
P186	C/	LUIS BOLINCHES (ESCUPTOR)	27	125

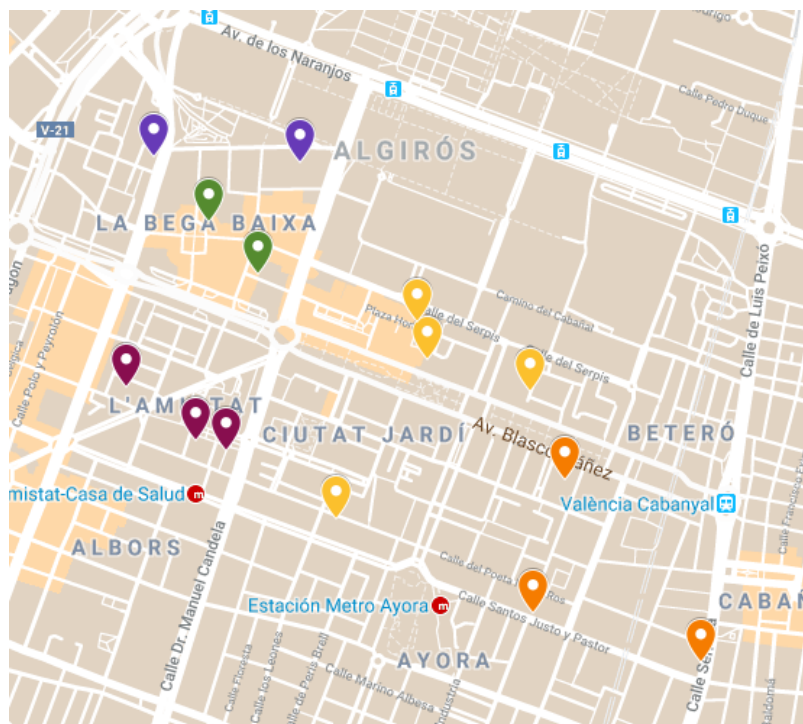




### Districte 13: Algirós

Localitzacions de mostreig: 14

Id	Tipus Via	Nombre Vía	Núm.	Ba
P187	C/	SANTS JUST I PASTOR	133	131
P188	PL	PINTOR ANGLADA	6	131
P189	C/	SERRADORA	59	131
P190	AV	BLASCO IBÁÑEZ	119	132
P191	C/	POETA MAS I ROS	56	132
P192	PL	HONDURES	12	132
P193	PL	JOSÉ MARÍA ORENSE	3	132
P194	C/	CONCHA ESPINA	6	133
P195	C/	BEATRIZ TORTOSA	5	133
P196	C/	SÈNECA	4	133
P197	C/	LEANDRO DE SARALEGUI	1	134
P198	PL	XÚQUER	10	134
P199	PG	FACULTATS	12	135
P200	C/	HISTORIADOR CLAUDIO	10	135

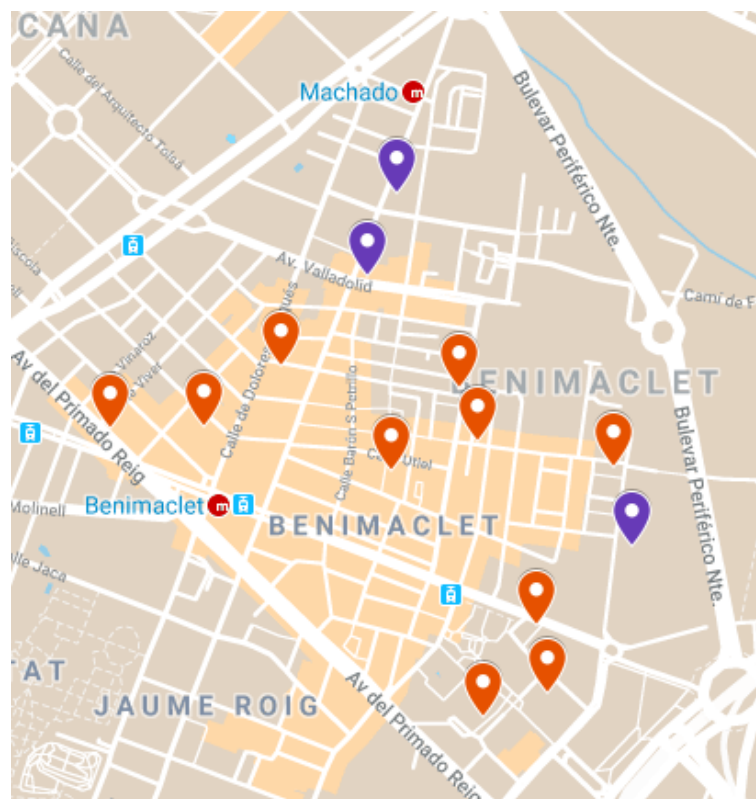




## Districte 14: Benimaclet

Localitzacions de mostreig: 13

Id	Tipus Via	Nombre Vía	Núm.	Ba
P201	C/	ALBOCÀSSER	17	141
P202	C/	TORRETA DE MIRAMAR	3	141
P203	C/	ALEGRET	29	141
P204	C/	MÚSIC MARTÍNEZ COLL	1	141
P205	C/	GUÀRDIA CIVIL	23	141
P206	C/	DOCTOR VICENT ZARAGOZÀ	78	141
P207	C/	POETA CARLES SALVADOR	8	141
P208	C/	SANT FRANCESC D'ASSÍS	2	141
P209	AV	PRIMAT REIG	99	141
P210	C/	GUÀRDIA CIVIL	20	141
P211	C/	MÚSIC HIPÒLIT MARTÍNEZ	16	142
P212	C/	EMILI BARÓ	82	142
P213	AV	VALLADOLID	11	142





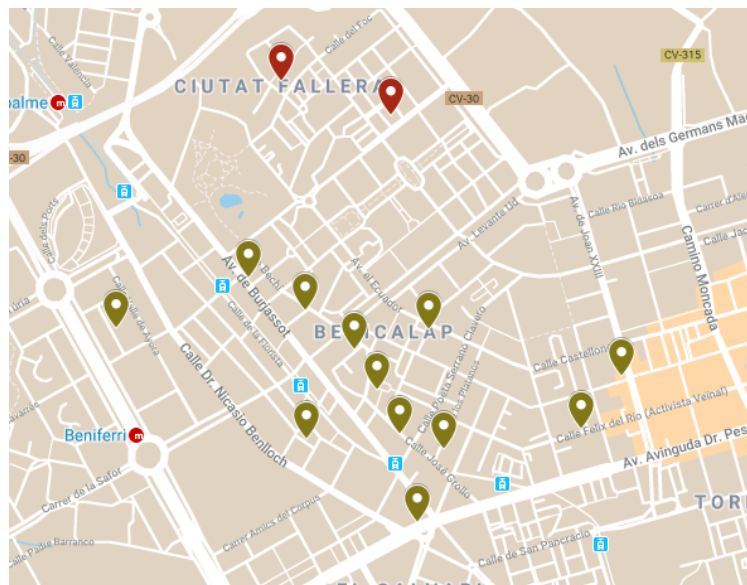




## Districte 16: Benicalap

### Localitzacions de mostreig: 14

Id	Tipus Via	Nombre Via	Núm.	Ba
P229	PL	NOVA DE L'ESGLÉSIA	5	161
P230	C/	PLÀTANS	8	161
P231	C/	JOSÉ GROLO	45	161
P232	AV	BURJASSOT	238	161
P233	C/	ALMISERÀ	11	161
P234	C/	FÉLIX DEL RÍO	50	161
P235	C/	EMILI MARÍ	9	161
P236	C/	SANT ROC	59	161
P237	AV	EQUADOR	57	161
P238	AV	JOAN XXIII	27	161
P239	AV	GENERAL AVILÉS	4	161
P240	C/	COSTERA	2	161
P241	C/	FOC	1	162
P242	C/	SÁNCHEZ ARJONA	4	162



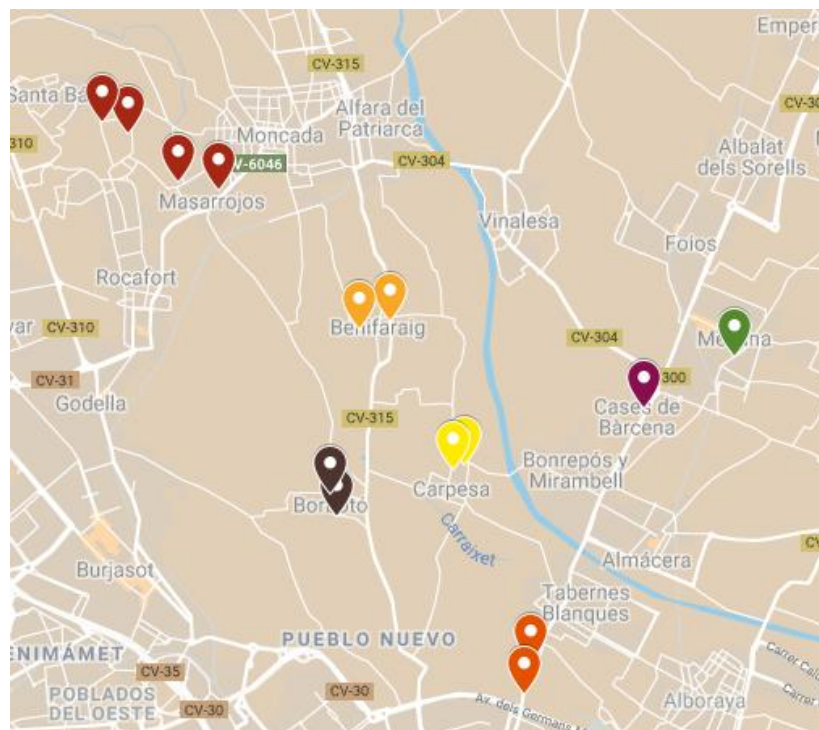




## Districte 17: Pobles del Nord

Localitzacions de mostreig: 14

Id	Tipus Via	Nombre Via	Núm.	Ba
P243	C/	PALMA DE GANDIA	71	171
P244	C/	SANTÍSSIMA CREU	27	171
P245	C/	RIU GENIL	8	172
P246	AV	CONSTITUCIÓ	273	172
P247	C/	SANTS DE LA PEDRA	18	173
P248	C/	SANTS DE LA PEDRA	16	173
P249	C/	BENIRREDRÀ	3	174
P250	C/	HORTA	21	175
P251	C/	CASTELL DE LA CREU	7	176
P252	C/	JUAN ESTELLÉS	23	176
P253	C/	MOSSÉN JOSÉ ESTELLÉS	21	176
P254	C/	CALCINERS	28	176
P255	C/	JUAN BAUTISTA PASTOR	3	177
P256	PL	MORERAL	6	177

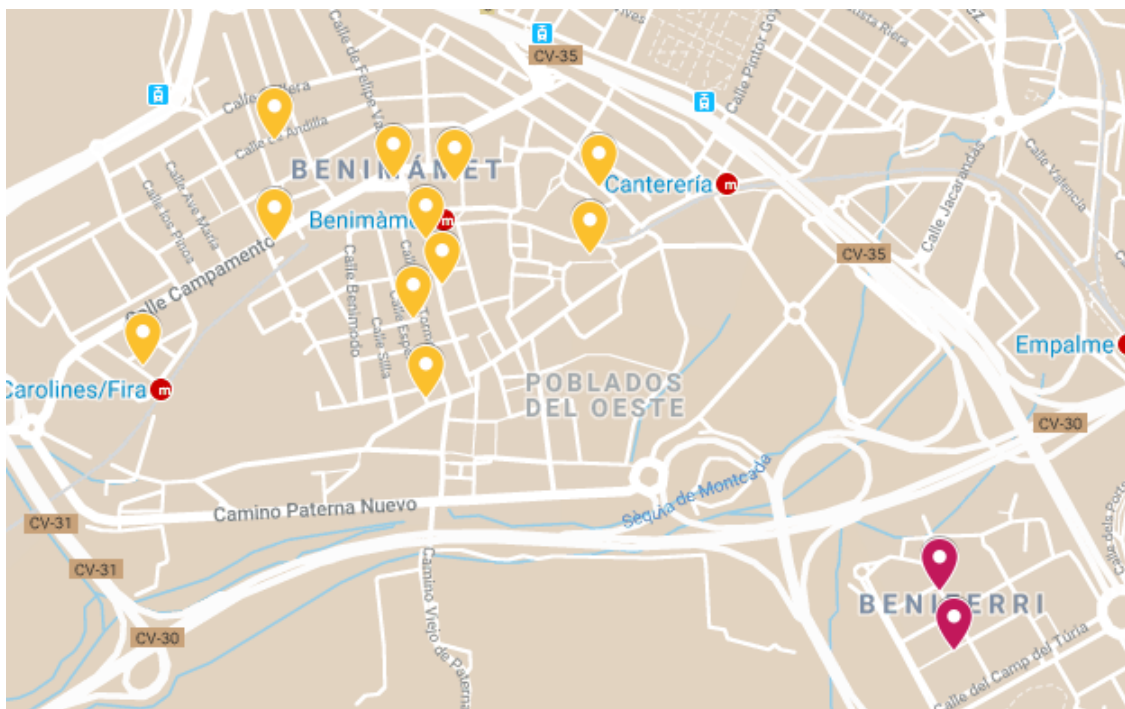




## Districte 18: Pobles de l'Oest

Localitzacions de mostreig: 13

Id	Tipus Via	Nombre Via	Núm.	Ba
P257	C/	ENGINYER AUBÁN	4	181
P258	C/	CORONACIÓ	23	181
P259	C/	PINTOR ORRENTE	35	181
P260	C/	PEGO	5	181
P261	C/	CAMPAMENT	1	181
P262	C/	FELIPE VALLS	32	181
P263	C/	ANDILLA	49	181
P264	C/	ESPERANÇA	1	181
P265	C/	CAMPAMENT	53	181
P266	C/	FELIPE VALLS	59	181
P267	C/	IESSA	10	181
P268	C/	BENIFERRI	45	182
P269	C/	VICENT TOMÁS I MARTÍ	14	182

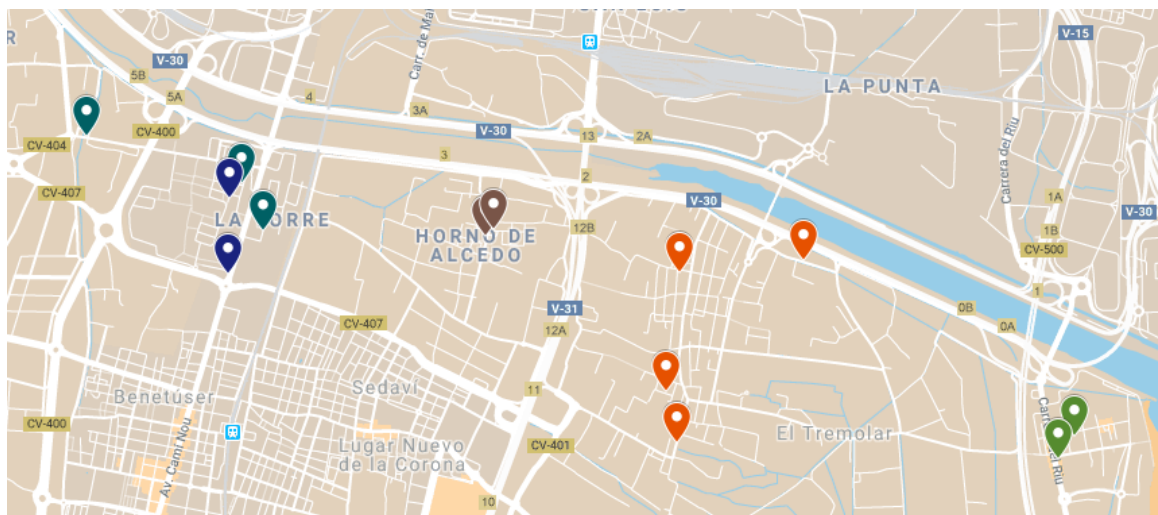




## Districte 19: Pobles del Sud

### Localitzacions de mostreig: 18

Id	Tipus Via	Nombre Vía	Núm.	Ba
P270	C/	GUADALQUIVIR	38	191
P271	PL	RIU SEGURA	1	191
P272	CAMI	RIBÀS	45	192
P273	C/	DOCTOR RICARDO APARICI	6	192
P274	C/	GLÒRIA	74	192
P275	C/	AURORA	1	192
P276	PL	MAJOR	1	193
P277	CTRA	RIU	311	193
P278	C/	EMBARCADOR	4	194
P279	AV	PINARS	75	194
P280	C/	REDOLINS	43	195
P281	AV	GAVINES	103	196
P282	C/	ESCOTILLA	10	196
P283	C/	BENIDOLEIG	2	197
P284	CTRA	ALBA	8	197
P285	C/	ISMAEL BLAT (PINTOR)	12	197
P286	C/	CASTELL DE CULLERA	22	198
P287	AV	REAL DE MADRID	100	198

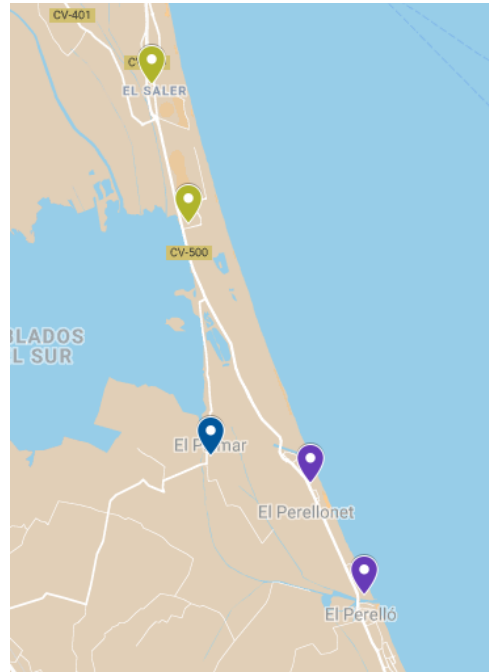




**AJUNTAMENT DE VALÈNCIA**

OFICINA D'ESTADÍSTICA

BARÒMETRE MUNICIPAL  
D'OPINIÓ CIUTADANA **VLC**





Mostra definitiva distribució per districte

	Població de 18 y més anys	Mostra	Punts de mostreig	Error teòric
València	665.865	2.294	287	2,0%
1. Ciutat Vella	23.227	113	15	9,2%
2. l'Eixample	35.598	122	14	8,9%
3. Extramurs	41.095	125	14	8,8%
4. Campanar	31.203	119	13	9,0%
5. la Saïdia	40.122	126	15	8,7%
6. el Pla del Real	25.183	115	14	9,1%
7. l'Olivereta	41.200	126	16	8,7%
8. Patraix	48.651	131	17	8,6%
9. Jesús	44.636	128	16	8,6%
10. Quatre Carreres	61.715	139	19	8,3%
11. Poblats Marítims	46.686	129	16	8,6%
12. Camins al Grau	53.656	134	17	8,5%
13. Algirós	31.801	119	14	9,0%
14. Benimaclet	24.774	114	13	9,2%
15. Rascanya	43.669	124	15	8,8%
16. Benicalap	38.184	122	14	8,9%
17. Pobles del Nord	5.375	96	14	9,9%
18. Pobles de l'Oest	11.819	104	13	9,6%
19. Pobles del Sud	17.271	108	18	9,4%

Publicació web:

[Web Oficina d'Estadística](#)