





Signat electrònicament per:

Antefirma	Nom	Data	Emissor cert	Núm. sèrie cert
MARGINAT PER CAP SECCIÓ - SECC. ADMINISTRATIVA DE GESTIÓ I PLANEJAMENT	PAULA DESAMPARADOS DELGADO HUESO	21/03/2022	ACCV/CA-120	16978742894379550340
SECRETARIA_D'AREA I - SECRETARIA D'AREA I	MANUEL LATORRE HERNANDEZ	21/03/2022	ACCV/CA-120	6896953656254726733
REGIDOR/A DELEGAT/A - DELEGACIÓ DE PLANIFICACIÓ I GESTIÓ URBANA	SANDRA GOMEZ LOPEZ	23/03/2022	ACCV/CA-120	15090562305038643061
				8423408727567016351
				55744299719049404840
				370873284181338591



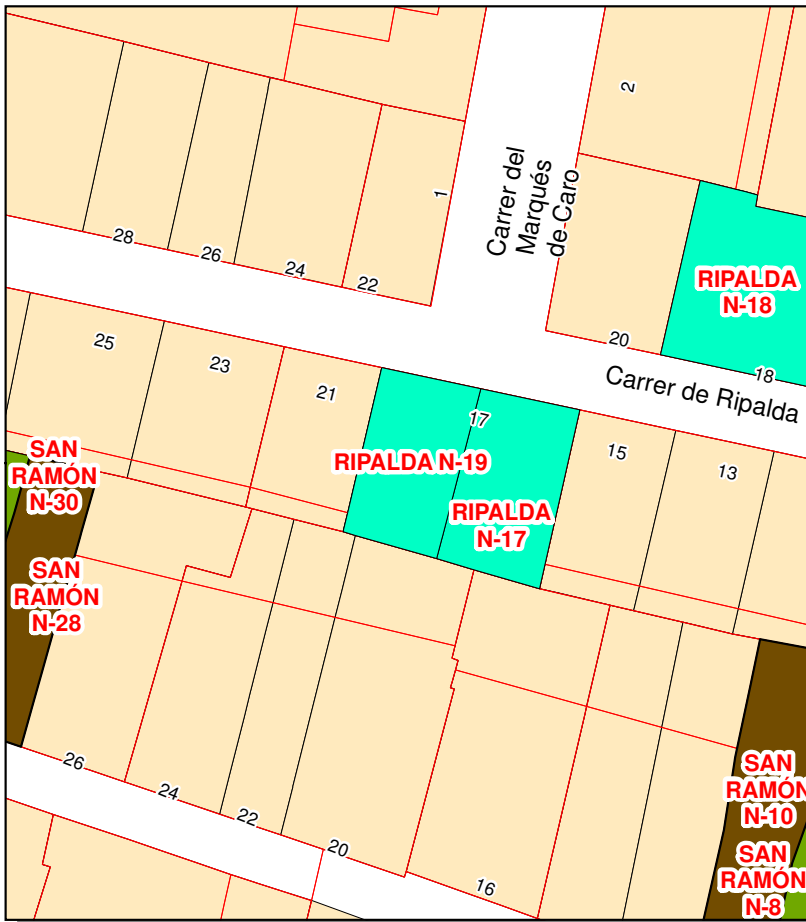
REGISTRO MUNICIPAL DE SOLARES Y EDIFICIOS A REHABILITAR



AJUNTAMENT DE VALÈNCIA
Àrea de Desenvolupament Urbà i Vivienda
Servei de Asesorament Urbanístic i Programasió

CENTRO HISTÓRICO
Escala:1/500

INFORMACIÓN CARTOGRÁFICA



Esta información, sólo válida para la parcela requerida, es copia fiel de la Base de Datos del RMSER en la fecha de su emisión. No tiene carácter vinculante para la Administración, salvo que fuese debidamente certificada

DATOS DEL RMSER

Libro	Tomo	Sección	Finca nº
PRINCIPAL	I	SOLARES	16

DATOS DE SITUACIÓN

Distrito	Barrio
CIUTAT VELLA	CARMEN
Emplazamiento	Nº
C RIPALDA	19

DATOS CATASTRALES

Ref. 5333908YJ2753C	Sup.	101,61 m ²
---------------------	------	-----------------------

ORDEN DE EDIFICACIÓN

Sup. Orden	101,61 m ²
------------	-----------------------

DATOS DEL REGISTRO DE LA PROPIEDAD DE VALÈNCIA Nº 10

Libro	Tomo	Folio	Finca	Libro	Tomo	Folio	Finca
79	2755	72	248/D				
7	156	68	248/A				
7	156	69	148/B				
7	156	70	248/C				

DATOS ADMINISTRATIVOS

Orden individualizada Nº Expediente 3502 / 2004 / 23

Res:U-5194 Fecha : 31/07/2001 Fecha DOGV:

Resolución
DECLARACIÓN DE INCUMPLIMIENTO Res: U-4025 Fecha : 07/06/2005

Archivo provisional por solicitud de licencia Archivo definitivo por cumplimiento del deber

Res: Fecha : Res: Fecha :

Otras resoluciones

Observaciones:
INCLUSIÓN FORZOSA Y VOLUNTARIA
PAA GESTIÓN DIRECTA AUMSA (ACUERDO JGL DE 27/01/2012)
EXP. RMSER ARCHIVADO

