





Signat electrònicament per:

Antefirma	Nom	Data	Emissor cert	Núm. sèrie cert
MARGINAT PER CAP SECCIÓ - SECC. ADMINISTRATIVA DE GESTIÓ I PLANEJAMENT	PAULA DESAMPARADOS DELGADO HUESO	21/03/2022	ACCV/CA-120	16978742894379550340
SECRETARIA_D'AREA I - SECRETARIA D'AREA I	MANUEL LATORRE HERNANDEZ	21/03/2022	ACCV/CA-120	6896953656254726733
REGIDORA/DELEGAT/DA - DELEGACIÓ DE PLANIFICACIÓ I GESTIÓ URBANA	SANDRA GOMEZ LOPEZ	23/03/2022	ACCV/CA-120	15090562305038643061
				8423408727567016351
				55744299719049404840
				370873284181338591



REGISTRO MUNICIPAL DE SOLARES Y EDIFICIOS A REHABILITAR

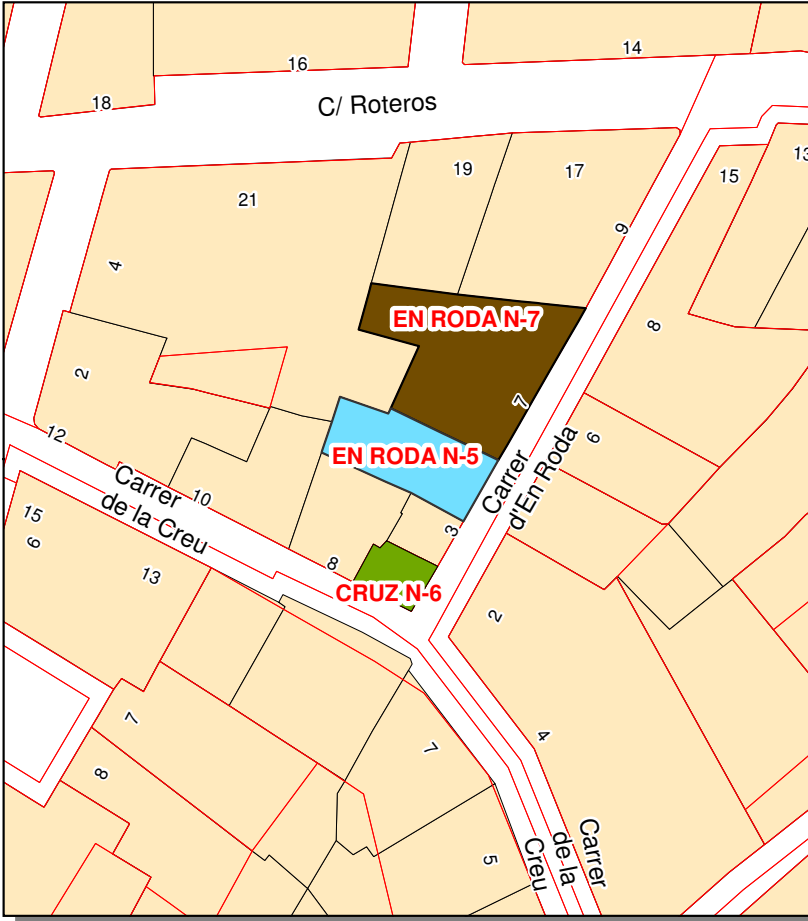


REGISTRO MUNICIPAL DE SOLARES Y EDIFICIOS A REHABILITAR

AJUNTAMENT DE VALÈNCIA
Àrea de Desenvolupament Urbà i Vivienda
Servei de Asesorament Urbanístic i Programasió

CENTRO HISTÓRICO
Escala:1/500

INFORMACIÓN CARTOGRÁFICA



Esta información, sólo válida para la parcela requerida, es copia fiel de la Base de Datos del RMSER en la fecha de su emisión. No tiene carácter vinculante para la Administración, salvo que fuese debidamente certificada

DATOS DEL RMSER	Libro	Tomo	Sección	Finca nº
	PRINCIPAL	I	SOLARES	22

DATOS DE SITUACIÓN	Distrito	Barrio
Emplazamiento	CIUTAT VELLA	CARMEN
C	EN RODA	Nº 5

DATOS CATASTRALES	Ref. 5634705YJ2753D	Sup.	65 m2
--------------------------	---------------------	------	-------

ORDEN DE EDIFICACIÓN	Sup. Orden	65 m2
-----------------------------	------------	-------

DATOS DEL REGISTRO DE LA PROPIEDAD DE VALENCIA Nº 10							
Libro	Tomo	Folio	Finca	Libro	Tomo	Folio	Finca
			713				

DATOS ADMINISTRATIVOS	Nº Expediente	3502 / 2003 / 320	
Orden individualizada	Res:U-5196	Fecha : 31/07/2001	Fecha DOGV:
Resolución	Res:	Fecha :	
Archivo provisional por solicitud de licencia	Res: GL-6867	Fecha : 20/12/2021	Archivo definitivo por cumplimiento del deber
Otras resoluciones	Res:	Fecha :	
Observaciones:	NUEVO EXPEDIENTE INICIADO 03502/2021/028		

Fecha: 07/03/2022
Página 1 de 1

