





Signat electrònicament per:

Antefirma	Nom	Data	Emissor cert	Núm. sèrie cert
MARGINAT PER CAP SERVICI - SERV. DE GESTIO DE CENTRE HISTORIC	MARIA MERCEDES CASANOVA LLORENS	12/05/2023	ACCV/CA-120	23661640266298653339 684961108230255397
SECRETARIA D'AREA I - SECRETARIA D'AREA I	MANUEL LATORRE HERNANDEZ	15/05/2023	ACCV/CA-120	15090562305038643061 8423408727567016351
REGIDORA/DELEGAT/DA - DELEGACIÓ DE PLANIFICACIÓ I GESTIÓ URBANA	SANDRA GOMEZ LOPEZ	15/05/2023	ACCV/CA-120	11800963107568233794 907277815034211794



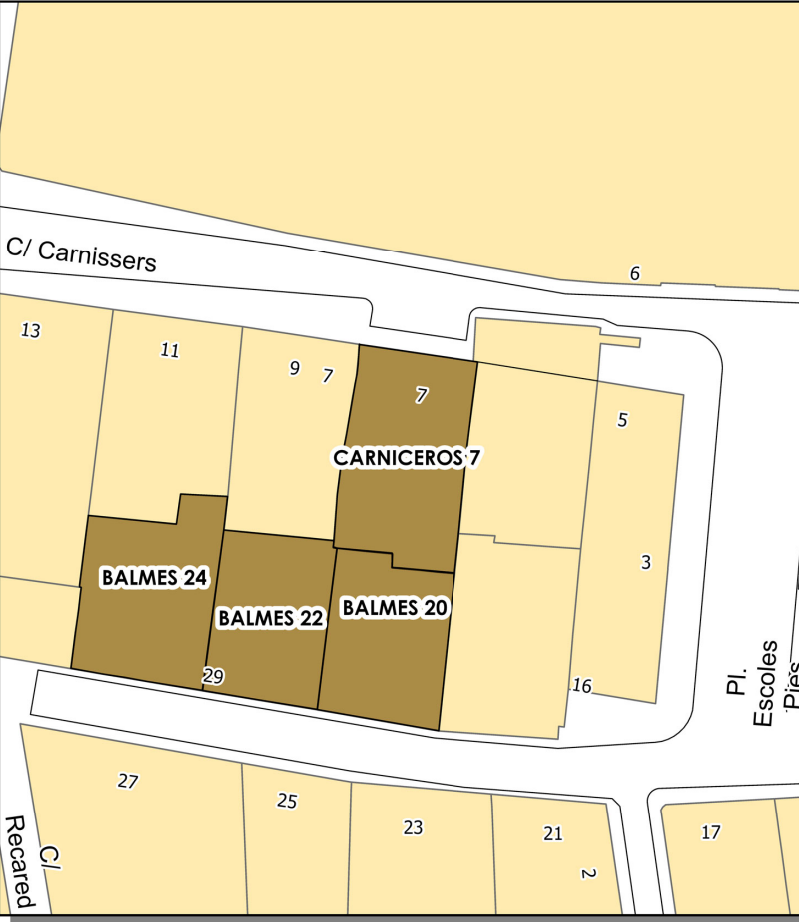
REGISTRO MUNICIPAL DE SOLARES Y EDIFICIOS A REHABILITAR



AJUNTAMENT DE VALÈNCIA
Àrea de Desenvolupament Urbà i Vivienda
Servici de Asesorament Urbanistic i Programasió

CENTRO HISTÓRICO
Escala: 1:500

INFORMACIÓN CARTOGRÁFICA



DATOS DEL RMSE

Libro	Tomo	Sección	Finca nº
PRINCIPAL	I	SOLARES	42

DATOS DE SITUACIÓN

Distrito	Barrio	
CIUTAT VELLA	VELLUTERS	
Emplazamiento	CALLE	Nº
CIUTAT VELLA	CARNICEROS	7

DATOS CATASTRALES

Ref. 5228704YJ2752G	Sup.	152 m2
---------------------	------	--------

ORDEN DE EDIFICACIÓN INDIVIDUALIZADA

Sup. Orden	152 m2
------------	--------

DATOS DEL REGISTRO DE LA PROPIEDAD DE VALÈNCIA Nº 3

Libro	Tomo	Folio	Finca	Libro	Tomo	Folio	Finca
247	1997	92	5875				

DATOS ADMINISTRATIVOS

Orden individualizada Nº Expediente 03502 / 2022 / 43

Res:GL- 2447	Fecha : 06/04/2023	Fecha DOGV: 02/05/2023
--------------	--------------------	------------------------

Resolución

Res:	Fecha :
------	---------

Archivo provisional por solicitud de licencia

Res:	Fecha :
------	---------

Archivo definitivo por cumplimiento del deber

Res:	Fecha :
------	---------

Otras resoluciones

Observaciones:

Fecha: 11/05/2023
Página de

Esta información, sólo válida para la parcela requerida, es copia fiel de la Base de Datos del RMSER en la fecha de su emisión. No tiene carácter vinculante para la Administración, salvo que fuese debidamente certificada

